
2024年度
苍溪县自然资源局部门决算

目录

公开时间：2025年9月2日

第一部分 部门概况.....1

一、部门职责.....1

二、机构设置.....10

第二部分 2024年度部门决算情况说明.....11

一、收入支出决算总体情况说明.....11

二、收入决算情况说明.....11

三、支出决算情况说明.....12

四、财政拨款收入支出决算总体情况说明.....12

五、一般公共预算财政拨款支出决算情况说明.....12

六、一般公共预算财政拨款基本支出决算情况说明.....16

七、财政拨款“三公”经费支出决算情况说明.....16

八、政府性基金预算支出决算情况说明.....18

九、国有资本经营预算支出决算情况说明.....18

十、其他重要事项的情况说明.....18

第三部分 名词解释.....21

第四部分 附件.....26

第五部分 附表.....77

一、收入支出决算总表.....77

| | |
|-----------------------------|----|
| 二、收入决算表..... | 77 |
| 三、支出决算表..... | 77 |
| 四、财政拨款收入支出决算总表..... | 77 |
| 五、财政拨款支出决算明细表..... | 77 |
| 六、一般公共预算财政拨款支出决算表..... | 77 |
| 七、一般公共预算财政拨款支出决算明细表..... | 77 |
| 八、一般公共预算财政拨款基本支出决算明细表..... | 77 |
| 九、一般公共预算财政拨款项目支出决算表..... | 77 |
| 十、政府性基金预算财政拨款收入支出决算表..... | 77 |
| 十一、国有资本经营预算财政拨款收入支出决算表..... | 77 |
| 十二、国有资本经营预算财政拨款支出决算表..... | 77 |
| 十三、财政拨款“三公”经费支出决算表..... | 77 |

第一部分 部门概况

一、部门职责

(一) 主要职能

1. 拟定全县财税发展战略、规划、政策和改革方案并组织实施。分析预测宏观经济形势，参与制定宏观经济政策，提出运用财税政策实施宏观调控和综合平衡社会财力的建议。

2. 按照规定权限，履行全民所有土地、矿产、森林、湿地、水等自然资源资产所有者职责和所有国土空间用途管制职责。拟定全县自然资源、国土空间规划、城乡规划和测绘地理信息等地方规范性文件，制定有关政策措施并监督检查执行情况。

3. 负责全县自然资源调查监测评价。依照自然资源调查监测评价的指标体系和统计标准，建立统一规范的自然资源调查监测评价制度。实施自然资源基础调查、专项调查和监测；负责自然资源调查监测评价成果的监督管理和信息发布。

4. 负责全县自然资源统一确权登记工作。组织实施各类自然资源和不动产统一确权登记、权籍调查、不动产测绘、争议调处、成果应用的制度、标准、规范。建立健全全县自然资源和不动产登记信息管理基础平台。负责自然资源和不动产登记资料收集、整理、共享、汇交管理等。指导监督自然资源和不动产确权登记工作。

5. 负责全县自然资源资产有偿使用工作。建立全民所有自

然资源资产统计制度，负责全民所有自然资源资产核算。编制全民所有自然资源资产负债表，依照有关标准组织考核。按照规定权限，贯彻执行全民所有自然资源资产划拨、出让、租赁、作价出资和土地储备政策，合理配置全民所有自然资源资产。负责自然资源资产价值评估管理，依法收缴相关资产收益。

6. 负责全县自然资源的合理开发利用。组织拟订并实施自然资源发展规划和战略，建立政府公示自然资源价格体系，组织开展自然资源分等定级价格评估，开展自然资源利用评价考核，指导节约集约利用。负责自然资源市场监管。组织研究自然资源管理涉及宏观调控、区域协调和城乡统筹的政策措施。

7. 负责建立全县空间规划体系并监督实施。推进主体功能区战略和制度，组织编制并监督实施国土空间规划及城乡规划等专项规划。开展国土空间开发适宜性评价，建立国土空间规划实施监测、评估和预警体系。组织划定生态保护红线、永久基本农田、城镇开发边界等控制线，构建节约资源和保护环境的生产、生活、生态空间布局。建立健全国土空间用途管制制度，研究拟订城乡规划政策并监督实施。组织拟订并实施土地等自然资源年度利用计划。负责土地等国土空间用途转用工作。负责土地征收征用管理。负责城乡规划管理。

8. 负责统筹全县国土空间生态修复。牵头组织编制全县国土空间生态修复规划并实施有关生态修复重大工程。负责开展国土空间综合整治、土地整理复垦、矿山地质环境恢复治理等工作。

牵头建立和实施生态保护补偿制度，制定合理利用社会资金进行生态修复的政策措施，提出重大备选项目。

9. 负责组织实施最严格的耕地保护制度。牵头拟定并实施全县耕地保护政策，负责耕地数量、质量、生态保护。组织实施耕地保护责任目标考核和永久基本农田特殊保护。完善耕地占补平衡制度，监督占用耕地补偿制度执行情况。

10. 负责管理全县地质勘查和地质工作。拟订全县地质勘查规划并监督检查执行情况。组织实施重大地质矿产勘查工作。负责地质灾害预防和治理，监督管理地下水过量开采及引发的地面沉降等地质问题。负责古生物化石的监督管理。

11. 负责落实综合防灾减灾规划相关要求，组织编制并实施地质灾害防治规划。组织、指导、协调和监督地质灾害调查评价及隐患的普查、详查、排查。组织、指导开展群测群防、专业监测和预报预警等工作，组织、指导开展地质灾害工程治理工作。承担地质灾害应急救援的技术保障工作。

12. 负责全县矿产资源管理工作。负责矿产资源储量管理及压覆矿产资源审核报批。负责矿业权管理。会同有关部门承担保护性开采的特定矿种、优势矿产的调控及相关管理工作。监督指导矿产资源合理利用和保护。

13. 推动全县自然资源领域科技发展和对外合作。制定并实施全县自然资源领域科技创新发展和人才培养规划、计划。组织实施重大科技专项及创新能力建设，推进自然资源信息化和信息

资料的公共服务。组织开展全县自然资源系统对外交流合作。

14. 配合上级对落实党中央、国务院关于自然资源和国土空间规划的重大方针政策、决策部署及法律法规执行情况进行督察。按照县委、县政府安排，组织实施自然资源督查相关工作。查处全县自然资源开发利用、国土空间规划、测绘等领域重大违法案件。指导有关行政执法工作。

15. 负责测绘地理信息管理。负责基础测绘和测绘行业管理。监督管理全县测绘地理信息成果、市场秩序、测绘基准和系统。负责地理信息公共服务管理和测量标志保护。

16. 负责职责范围内的安全生产和职业健康、生态环境保护、审批服务便民化等工作。

17. 统一领导和管理苍溪县林业局。

18. 完成县委、县政府交办的其他任务。

(二) 2024年重点工作完成情况

1. 持续绿色发展，站高立远保资源

(1) 严格耕地保护。一是完成 2024 年耕地流入流出方案编制，确定我县转出耕地面积 66.92 亩，流入耕地总面积 2764.8 亩，待省市审核。完成全县永久基本农田储备区划定 10261.75 亩。完成苍溪县 2022 年度耕地资源质量分类年度更新与监测成果。完成 2023 年度耕地质量等别分类及监测工作。二是持续做好流出耕地整改。上级下我县耕地流出面积 96309.86 亩，其中永久基本农田 80005.54 亩，涉及 31 个乡镇，已整改恢复 10792.16

亩（永农 4344.53 亩），目前仍在持续整改中。三是有序推进田长制工作。我县县、乡镇、村三级田长体系已建立，县级、乡镇级、村级田长和网格员已开始全面履行职责，已设置县级田长 29 人，乡级田长 295 人，村级田长 422 人，网格员 2062 人，累计完成线上巡田 55 万余次，综合巡田完成率 290%，发现并处置问题 169 个，处置率 100%。四是严格自然资源执法。2024 年，共发现违法占地 14 起，有效制止 2 起，立案查处 12 起；下达处罚决定中责令退还土地 0.24 亩，拆除建筑物 40.96 平方米，没收建筑面积 119.51 平方米，并处罚款 1.92 万余元；申请人民法院强制执行案件 1 件，自行整改 1 件；目前已经结案 1 件，结案率 8%，其余案件正在全面调查中。

（2）有序推进土地综合整治。一是补充类耕地项目实施。亭子镇浙水乡、龙山镇双河乡、原石灶乡等 3 个省级投资土地整治项目已经市局转报省厅撤销，项目实际发生费用已完成清算并呈报省级复核。二是地方投资土地开发复垦项目。陵江镇、元坝镇、歧坪镇、白桥镇 5 个土地开发复垦项目如期竣工，实现补充耕地 813.4 亩，完成投资 3395 万元。经县级初验、市级技术核查，5 个项目已具备验收条件，待市局验收。

（3）全力开展生态修复。我县共有历史遗留图斑 6 个，涉及 4 个遗留矿山，分别为歧坪寨堡、歧坪楼坪、陵江槐树（2 个图斑）、东溪马蹄（2 个图斑）。针对下发的图斑，通过工程治理和自然恢复的方式进行销号，目前已经通过省级审核销号 2 个，

还有 4 个图斑未通过审核，后续将按照“一图斑一策”的方式，分析未通过审核原因，制定整改方案，在规定时间内完成整改销号。

（4）加强矿产资源管理。一是按要求完成了 2024 年度矿业权勘察开采信息公示，公示率 100%。二是及时清理采矿权，完成 1 宗过期采矿权注销登记工作。剩余 1 家砖厂矿业权已经进行了注销公告，待局务会审定通过，进行公告注销。三是拟出让苍溪县五龙镇印合村四组页岩矿，苍溪县文昌镇孙家村五组砂岩矿，该二宗矿业权目前已经完成前期勘探工作，正在进行专家评审，后续将继续推进。苍溪县谯坝饮用矿泉水探矿权，已经完成出让论证和出让方案评审，后续出让程序由市级进行挂牌出让。四是开展矿产资源领域整顿工作，会同环保、经信、林业、水利部门对全县砖厂进行摸排检查，对发现的问题督促整改。五是按时提交省三轮环保督察反馈问题整改销号资料，编制整改方案，落实整改责任人。

2. 强化要素保障，凝心聚力促发展

（1）坚持规划引领。一是加速推进国土空间规划体系建立。苍溪县国土空间总体规划已于 6 月 20 日经省人民政府批复实施。6 个乡镇级片区国土空间总体规划和 3 个批次 40 个村规划已全面编制完成，多轮次到乡镇汇报对接乡镇国土空间规划编制及管控规则，目前，待上市规委会会议审议。明确我县需编制的农业农村、文物保护、矿产、林业、湿地、旅游、基础设施、公共服务等九大类专项规划，积极协助相关主管部门对各类专项

规划修订或编制。加快推进中心城区和元坝镇镇区详细规划编制工作。二是积极配合做好重点项目规划服务。统筹谋划重点项目。立足民生工程建设和工业强县战略，重点谋划中心城区基础设施建设项目、少屏山公园、通威光伏硅材料制作项目、宏和年产4000万米高性能电子级玻璃纤维开发与生产项目、广元港张家坝作业区进港铁路、绵阳至苍溪高速公路等重点项目规划，并跟踪做好项目规划服务保障，确保项目按期建成并投入使用。配合做好乡村振兴示范点打造。在做好乡村规划的同时，充分发挥规划引领作用，重点配合元坝镇清鹤村打造苍溪县乡村振兴共同富裕试点村。加快推进化工园区选址工作。经多轮现场踏勘研究，初步拟定选址于歧坪镇大草坪。三是做细做实城镇开发边界局部优化工作。根据《自然资源部关于做好城镇开发边界管理的通知（试行）》（自然资发〔2023〕193号）（以下简称《通知》，结合我县实际，逐地块研究分析，于8月形成初步方案，正式优化方案已通过市局审查，正在上报省厅进行审查。

（2）推进土地报批。一是完成4个批次的（面积5.48公顷）上报组卷工作，含广元市监委留置中心苍溪分中心迁建、杜里坝E地块、庙坪安置点处遗等项目，其中第1批次已取得省政府批复，第2批次目前待上处务会，第5批次目前待上厅务会，第3批次目前技术服务阶段审查。另苍溪县X010元坝至石门公路（元坝至绵万高速元坝互通段）改建工程单选报件省厅已审完，待报部。二是编制了广元市苍溪县临港至紫云片区土地征收成片开发

方案和广元市苍溪县元坝白沦坝片区土地征收成片开发方案（城镇开发边界线外），其中临港至紫云片区土地征收成片开发方案已取得省政府批文。

（3）保障用地需求。充分发挥市场化配置资源的主导性作用，建立完善国土资源市场体系，加强土地供应经营攻坚，做好国有土地使用权出让工作。截至目前，完成北门沟体育场商住综合体项目、花海乡田生态养老院项目、苍溪县百利新区金花村二组、六组地块和苍溪县经开区紫云村二、三、六组 20 宗地的招拍挂出让，出让面积 784 亩，出让合同价款 36780 万元。保障县重点项目和民生项目用地。划拨供应苍溪县职工服务中心项目、陵江镇亭子口水利枢纽工程项目用地 4 宗，供应面积 6394.6 亩。通过深入开展批而未供和闲置土地盘活专项整治行动，对批而未供和闲置土地进行全面核查，制定“一地一策”处置计划，今年以来处置批而未供土地 6740.6 亩，任务完成率达 195.4%。

（4）优化营商环境。全年共计办理建设项目用地预审与选址意见书 7 件、建设用地规划许可证 14 件、建设工程规划许可证 18 件、规划核实（土地核验）合格证 6 件、临时用地批复 4 件，收取城市基础设施配套费 1215.98 万元，办理国有建设用地划拨转出让 81 件（含房改房、经适房），出让土地续期 49 件，共计收取土地出让金 1535.72 万元。组织局机关股室、局属单位召开苍溪县自然资源局“大走访、大调研、大服务”企业反馈问题现场会商会，研究会商苍溪社保医院有限责任公司等企业反馈

问题。组织实施“我为企业办实事”，为通威绿色基材(广元)有限公司等多家企业面对面倾听诉求，开展主动服务 10 余次，为企业谋措施、想办法、破难题。全年局领导共进政务服务大厅为办事群众、企业解决难办问题 12 次。

(5) 提升不动产登记服务。全面启动农村土地承包经营权登记确权登记工作，积极化解涉建领域历史遗留问题，共为巨龙广场等 7 个问题楼盘办理了总证，为 496 户办理了分证；持续推进“交房即交证”，在汉水秀城二期现场为 50 余户业主颁发不动产权证书，提供“上门办证”服务，现场颁发不动产登记登记证书 100 余本。创新实现了“阆苍南”不动产登记协同办理，创建了“梨即登”党建品牌。颁发了全市首例农村土地经营权不动产权证书，标志着我县在全市率先进入农村土地经营权流转不动产统一登记新阶段。

3. 牢守风险底线，排危除险保民生

始终坚持“人民至上，生命至上”的理念，聚力地灾防治，积极筹措资金，2024 年下达中省地灾专补资金 1364.44 万元，下达国债资金 8162 万元，居广元市第一。共实施地质灾害综合治理 61 处，实施避险搬迁 88 户，目前已全面完工，有效减少了受威胁群众 1700 余人。持续严格按照“雨前排查、雨中巡查、雨后核查”的原则，做好隐患巡查排查工作，今年以来，共对我县 174 处地质灾害隐患点进行了 3 次全覆盖排查，共排查隐患点 973 次。发布地质灾害气象风险预警 19 次，避险转移 2072 户 4922 人。

二、机构设置

苍溪县自然资源局下属二级预算单位3个，其中行政单位1个，参照公务员法管理的事业单位0个，其他事业单位2个。

纳入苍溪县自然资源局2024年度部门决算编制范围的二级预算单位包括：

1. 苍溪县自然资源局机关
2. 苍溪县不动产登记中心
3. 苍溪县国土空间规划编制研究中心

第二部分2024年度部门决算情况说明

一、收入支出决算总体情况说明

2024年度收入、支出总计均为17,582.87万元。与2023年度相比，收入、支出总计各增加7,640.13万元，增长76.8%。主要变动原因是地灾国债项目支出增加。

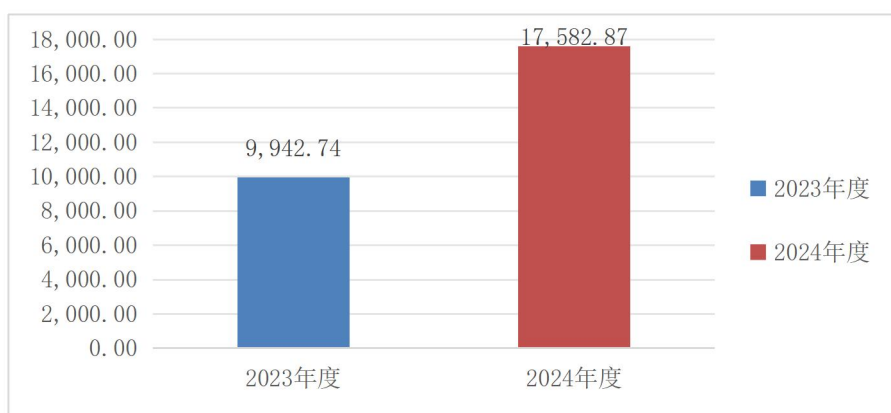


图1：收、支决算总计变动情况图（单位：万元）

二、收入决算情况说明

2024年度本年收入合计17,582.87万元，其中：一般公共预算财政拨款收入11,334.18万元，占64.5%；政府性基金预算财政拨款收入6,248.69万元，占35.5%。

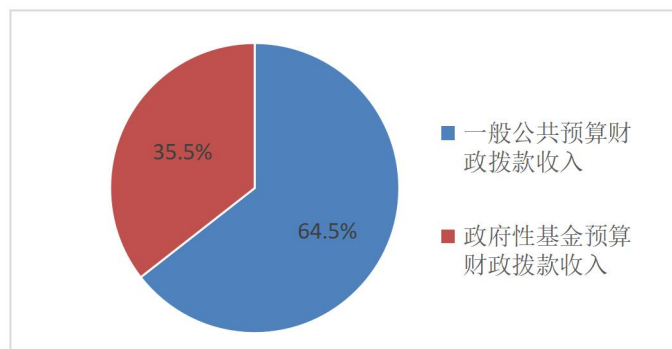


图2：收入决算结构图

三、支出决算情况说明

2024年度本年支出合计17,582.87万元，其中：基本支出2,323.6万元，占13.2%；项目支出15,259.27万元，占86.8%。

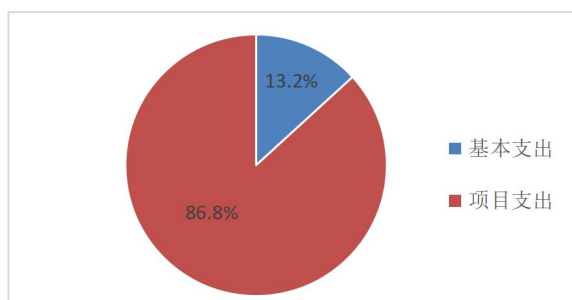


图3：支出决算结构图

四、财政拨款收入支出决算总体情况说明

2024年度财政拨款收入、支出总计均为17,582.87万元。与2023年度相比，财政拨款收入总计、支出总计各增加7,640.13万元，增长76.8%。主要变动原因是地灾国债项目支出增加。

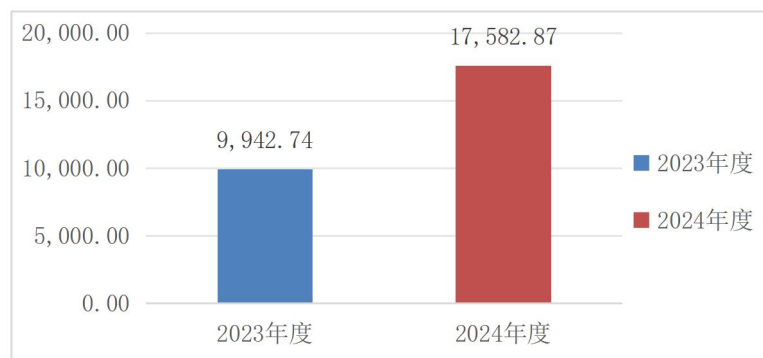


图4：财政拨款收、支决算总计变动情况（单位：万元）

五、一般公共预算财政拨款支出决算情况说明

（一）一般公共预算财政拨款支出决算总体情况

2024年度一般公共预算财政拨款支出11,334.18万元，占本年支出合计的64.5%。与2023年度相比，一般公共预算财政拨款

支出增加5,262.65万元，增长86.7%。主要变动原因是地灾国债项目支出增加。

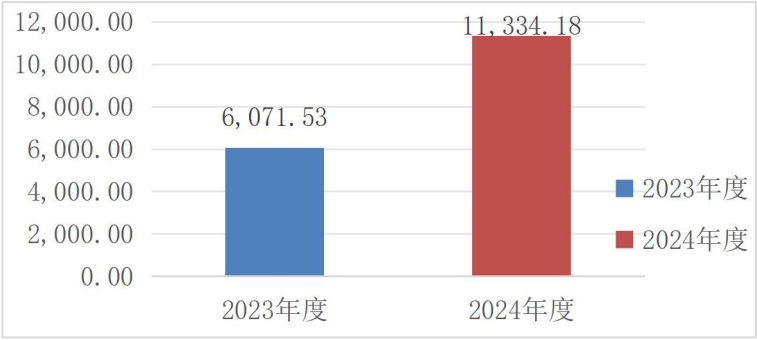


图5：一般公共预算财政拨款支出决算变动情况（单位：万元）

（二）一般公共预算财政拨款支出决算结构情况

2024年度一般公共预算财政拨款支出11,334.18万元，主要用于以下方面：一般公共服务支出8.27万元，占0.1%；社会保障和就业支出227.07万元，占2%；卫生健康支出79.98万元，占0.7%；农林水支出17.64万元，占0.2%；自然资源海洋气象等支出3,419.38万元，占30.2%；住房保障支出183.09万元，占1.6%；灾害防治及应急管理支出7,398.75万元，占65.3%。

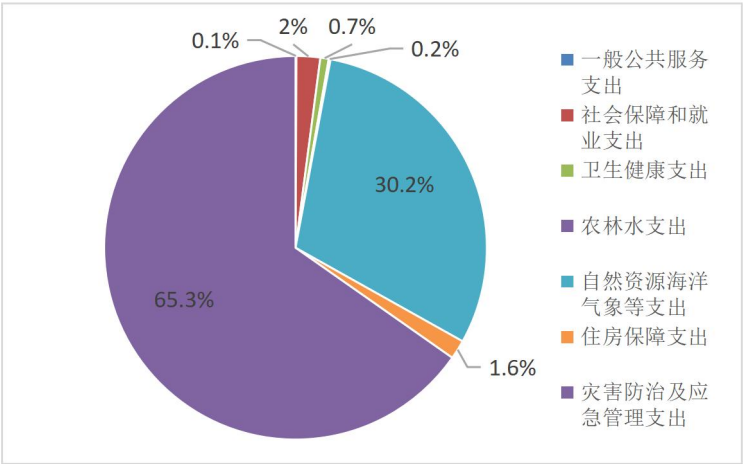


图6：一般公共预算财政拨款支出决算结构

（三）一般公共预算财政拨款支出决算具体情况

2024年度一般公共预算财政拨款支出决算数为11,334.18万元，完成预算99.3%。其中：

1. 一般公共服务（类）人大事务（款）事业运行（项）：支出决算为1.56万元，完成预算100%。
2. 一般公共服务（类）发展与改革事务（款）其他发展与改革事务支出（项）：支出决算为6.71万元，完成预算100%。
3. 社会保障和就业（类）行政事业单位养老支出（款）机关事业单位基本养老保险缴费支出（项）：支出决算为227.07万元，完成预算100%。
4. 卫生健康（类）行政事业单位医疗（款）行政单位医疗（项）：支出决算为27.03万元，完成预算100%。
5. 卫生健康（类）行政事业单位医疗（款）事业单位医疗（项）：支出决算为52.95万元，完成预算100%。
6. 农林水支出（类）巩固脱贫攻坚成果衔接乡村振兴（款）其他巩固脱贫攻坚成果衔接乡村振兴支出（项）：支出决算为17.64万元，完成预算100%。
7. 自然资源海洋气象等支出（类）自然资源事务（款）行政运行（项）：支出决算为751.82万元，完成预算100%。
8. 自然资源海洋气象等支出（类）自然资源事务（款）一般行政管理事务（项）：支出决算为49.04万元，完成预算100%。
9. 自然资源海洋气象等支出（类）自然资源事务（款）机

关服务（项）：支出决算为20.86万元，完成预算100%。

10. 自然资源海洋气象等支出（类）自然资源事务（款）自然资源规划及管理（项）：支出决算为410.82万元，完成预算100%。

11. 自然资源海洋气象等支出（类）自然资源事务（款）自然资源利用与保护（项）：支出决算为662.38万元，完成预算100%。

12. 自然资源海洋气象等支出（类）自然资源事务（款）自然资源调查与确权登记（项）：支出决算为136.48万元，完成预算73.2%，决算数小于预算数的主要原因是资金支付是按项目进度付款。

13. 自然资源海洋气象等支出（类）自然资源事务（款）土地资源储备支出（项）：支出决算为24.35万元，完成预算100%。

14. 自然资源海洋气象等支出（类）自然资源事务（款）地质勘查与矿产资源管理（项）：支出决算为7.8万元，完成预算100%。

15. 自然资源海洋气象等支出（类）自然资源事务（款）事业运行（项）：支出决算为1,059.22万元，完成预算100%。

16. 自然资源海洋气象等支出（类）自然资源事务（款）其他自然资源事务支出（项）：支出决算为266.81万元，完成预算90.9%，决算数小于预算数的主要原因是资金支付是按项目进度付款。

17. 自然资源海洋气象等支出（类）其他自然资源海洋气象等支出（款）其他自然资源海洋气象等支出（项）：支出决算为

29.8万元，完成预算100%。

18. 住房保障支出(类)住房改革支出(款)住房公积金(项)：支出决算为183.09万元，完成预算100%。

19. 灾害防治及应急管理支出(类)自然灾害防治(款)地质灾害防治(项)：支出决算为7,398.75万元，完成预算100%。

六、一般公共预算财政拨款基本支出决算情况说明

2024年度一般公共预算财政拨款基本支出2,323.6万元，其中：

人员经费2,104.15万元，主要包括：基本工资611.04万元、津贴补贴172.13万元、奖金534.19万元、绩效工资258.26万元、机关事业单位基本养老保险缴费227.07万元、职工基本医疗保险缴费79.98万元、其他社会保障缴费12.87万元、住房公积金183.09万元、其他工资福利支出19.9万元、生活补助5.2万元、奖励金0.42万元。

公用经费219.45万元，主要包括：办公费 19.63 万元、印刷费 40.2 万元、水费 2.73 万元、电费 13.02 万元、邮电费 14.85 万元、物业管理费 2.38 万元、差旅费 59.18 万元、维修(护)费 3.86 万元、租赁费 3.95 万元、培训费 0.99 万元、公务接待费 8 万元、劳务费 1.23 万元、委托业务费 0.59 万元、工会经费 0.77 万元、其他交通费 44.79 万元、其他商品和服务支出 3.28 万元。

七、财政拨款“三公”经费支出决算情况说明

(一) “三公”经费财政拨款支出决算总体情况说明

2024年度“三公”经费财政拨款支出决算为8万元，完成预算100%，较上年度增加0.55万元，增长7.4%。决算数与预算数持平的主要原因是预算编制精准、执行管控严格。决算数较上年增加的主要原因是本年度接待次数略有增加（如新增外来调研、检查等活动），或单次接待标准小幅上升（如食材、场地费用微涨），导致总支出略有增长。

（二）“三公”经费财政拨款支出决算具体情况说明

2024年度“三公”经费财政拨款支出决算中，因公出国（境）费支出决算0万元，占0%；公务用车购置及运行维护费支出决算0万元，占0%；公务接待费支出决算8万元，占100%。具体情况如下：

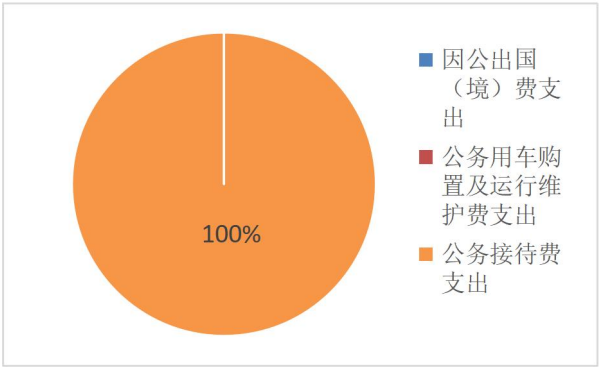


图7：“三公”经费财政拨款支出结构

1. 因公出国（境）经费支出0万元，年初未安排预算。因公出国（境）支出决算较2023年度无变化。

2. 公务用车购置及运行维护费支出 0 万元，年初未安排预算。公务用车购置及运行维护费支出决算与 2023 年度持平。

其中：公务用车购置支出0万元。全年按规定更新购置公务用车0辆，其中：轿车0辆、金额0万元，越野车0辆、金额0万元，

载客汽车0辆、金额0万元。截至2024年12月31日，单位共有公务用车0辆，其中：轿车0辆、越野车0辆、载客汽车0辆。

公务用车运行维护费支出0万元。

3. 公务接待费支出8万元，完成预算100%。公务接待费支出决算比2023年度增加0.55万元，增长7.4%。主要原因是本年度接待次数略有增加（如新增外来调研、检查等活动），或单次接待标准小幅上升（如食材、场地费用微涨），导致总支出略有增长。

其中：国内公务接待支出8万元，主要用于执行公务、开展业务活动开支的交通费、住宿费、用餐费等。国内公务接待83批次，783人次（不包括陪同人员），共计支出8万元，具体内容
包括：上级对我县在土地整治项目、增减挂钩项目、地质灾害项目、耕地进出平衡、国土空间规划、补充耕地核查、农村房地一体确权登记等的检查、指导工作接待。

外事接待支出0万元。外事接待0批次，0人次（不包括陪同人员），共计支出0万元。

八、政府性基金预算支出决算情况说明

2024年度政府性基金预算财政拨款支出6,248.69万元，占本年支出合计的35.5%。与2023年度相比，政府性基金预算财政拨款支出增加2377.47万元，增长61.4%。主要变动原因是耕地占用税增加。

九、国有资本经营预算支出决算情况说明

2024年度国有资本经营预算财政拨款支出0万元，占本年支

出合计的0%。国有资本经营预算财政拨款支出与2023年度持平。

十、其他重要事项的情况说明

（一）机关运行经费支出情况

2024年度，苍溪县自然资源局机关运行经费支出198.45万元，比2023年度减少144.23万元，下降42.1%。主要原因是落实厉行节约政策、项目数量或规模缩减。

（二）政府采购支出情况

2024年度，苍溪县自然资源局政府采购支出总额1,521.58万元，其中：政府采购货物支出0.55万元、政府采购工程支出0万元、政府采购服务支出1,521.03万元。主要用于采购地质灾害勘察设计、土地整理及补充耕地排查整改、国土空间规划编制等技术服务项目。授予中小企业合同金额1,330.28万元，占政府采购支出总额的87.4%，其中：授予小微企业合同金额1,330.28万元，占政府采购支出总额的87.4%。

（三）国有资产占有使用情况

截至2024年12月31日，苍溪县自然资源局共有车辆0辆，其中：主要负责人用车0辆、机要通信用车0辆、应急保障用车0辆、其他用车0辆。

单价100万元（含）以上设备（不含车辆）0台（套）。

（四）预算绩效管理情况

根据预算绩效管理要求，本部门在2024年度预算编制阶段，组织对苍溪县自然资源局地质灾害防治项目等87个项目开展了

预算事前绩效评估，对87个项目编制了绩效目标，预算执行过程中，选取5个项目开展绩效监控。

组织对2024年度一般公共预算、政府性基金预算、国有资本经营预算、社会保险基金预算以及资本资产、债券资金等全面开展绩效自评，形成苍溪县自然资源局部门整体(含部门预算项目)绩效自评报告、苍溪县自然资源局地质灾害防治项目等专项预算项目绩效自评报告。

第三部分名词解释

一、财政拨款收入：指单位从同级财政部门取得的财政预算资金。

二、事业收入：指事业单位开展专业业务活动及辅助活动取得的收入。

三、经营收入：指事业单位在专业业务活动及其辅助活动之外开展非独立核算经营活动取得的收入。

四、其他收入：指单位取得的除上述收入以外的各项收入。

五、使用非财政拨款结余（含专用结余）：指事业单位使用以前年度积累的非财政拨款结余弥补当年收支差额金额。

六、年初结转和结余：指以前年度尚未完成、结转到本年按有关规定继续使用的资金。

七、结余分配：指事业单位按照会计制度规定缴纳的所得税、提取的专用结余以及转入非财政拨款结余的金额等。

八、年末结转和结余：指单位按有关规定结转到下年或以后年度继续使用的资金。

九、一般公共服务（类）人大事务（款）事业运行（项）：指事业单位的基本支出，不包括行政单位（包括实行公务员管理的事业单位）后勤服务中心、医务室等附属事业单位。

十、一般公共服务支出（类）发展与改革事务（款）其他发展与改革事务支出（项）：指开展其他发展与改革事务方面的专

门性工作任务的项目支出。

十一、社会保障和就业支出(类)行政事业单位养老支出(款)机关事业单位基本养老保险缴费支出(项)：指机关事业单位实施养老保险制度由单位缴纳的基本养老保险费支出。

十二、卫生健康支出(类)行政事业单位医疗(款)行政单位医疗(项)：指财政部门安排的行政单位(包括实行公务员管理的事业单位)基本医疗保险缴费经费，未参加医疗保险的行政单位的公费医疗经费，按国家规定享受离休人员、红军老战士待遇人员的医疗经费。

十三、卫生健康支出(类)行政事业单位医疗(款)事业单位医疗(项)：指财政部门安排的事业单位基本医疗保险缴费经费，未参加医疗保险的事业单位的公费医疗经费，按国家规定享受离休人员待遇的医疗经费。

十四、农林水支出(类)巩固脱贫衔接乡村振兴(款)其他巩固脱贫衔接乡村振兴支出(项)：指部门及下属事业单位开展驻村帮扶工作方面的项目支出。

十五、自然资源海洋气象等支出(类)自然资源事务(款)行政运行(项)：指行政单位(包括实行公务员管理的事业单位)的基本支出。

十六、自然资源海洋气象等支出(类)自然资源事务(款)一般行政管理事务(项)：指行政单位(包括实行公务员管理的事业单位)未单独设置项级科目的其他项目支出。

十七、自然资源海洋气象等支出（类）自然资源事务（款）机关服务（项）：指为行政单位（包括实行公务员管理的事业单位）提供后勤保障、辅助性服务所发生的支出，具体包括机关后勤服务人员经费、办公场所运维、物资供应、车辆保障、会议服务等与机关运转直接相关的服务性支出。

十八、自然资源海洋气象等支出（类）自然资源事务（款）自然资源规划及管理（项）：指用于空间规划、国土空间开发适宜性评价等方面的支出。

十九、自然资源海洋气象等支出（类）自然资源事务（款）自然资源利用与保护（项）：指用于自然资源有偿使用与合理开发利用，国土空间生态修复，国土整治，耕地保护等方面的支出。

二十、自然资源海洋气象等支出（类）自然资源事务（款）自然资源调查与确权登记（项）：指用于自然资源调查监测评价、自然资源统一确权登记等方面的支出。

二十一、自然资源海洋气象等支出（类）自然资源事务（款）土地资源储备支出（项）：指用于土地资源储备等方面的支出。

二十二、自然资源海洋气象等支出（类）自然资源事务（款）地质勘查与矿产资源管理（项）：指用于地质勘查行业和地质工作管理，矿业权管理，矿产资源合理利用和保护等方面的支出。

二十三、自然资源海洋气象等支出（类）自然资源事务（款）事业运行（项）：指事业单位的基本支出，不包括行政单位（包括实行公务员管理的事业单位）后勤服务中心、医务室等附属事

业单位。

二十四、自然资源海洋气象等支出（类）自然资源事务（款）其他自然资源事务支出（项）：指用于开展其他自然资源事务等方面的专门性工作任务的项目支出。

二十五、自然资源海洋气象等支出（类）其他自然资源海洋气象等支出（款）其他自然资源海洋气象等支出（项）：指用于开展其他自然资源海洋气象等方面的专门性工作任务的项目支出。

二十六、住房保障支出（类）住房改革支出（款）住房公积金（项）：指按照《住房公积金管理条例》的规定，由单位及其在职职工缴存的长期住房储金。

二十七、灾害防治及应急管理支出（类）自然灾害防治（款）地质灾害防治（项）：指组织、指导、协调各类风险灾害防范治理方面的支出。

二十八、基本支出：指为保障机构正常运转、完成日常工作任务而发生的人员支出和公用支出。

二十九、项目支出：指在基本支出之外为完成特定行政任务和事业发展目标所发生的支出。

三十、经营支出：指事业单位在专业业务活动及其辅助活动之外开展非独立核算经营活动发生的支出。

三十一、“三公”经费：指部门用财政拨款安排的因公出国（境）费、公务用车购置及运行费和公务接待费。其中，因公出国（境）费反映单位公务出国（境）的国际旅费、国外城市间交

通费、住宿费、伙食费、培训费、公杂费等支出；公务用车购置及运行费反映单位公务用车车辆购置支出（含车辆购置税）及租用费、燃料费、维修费、过路过桥费、保险费等支出；公务接待费反映单位按规定开支的各类公务接待（含外宾接待）支出。

三十二、机关运行经费：为保障行政单位（含参照公务员法管理的事业单位）运行用于购买货物和服务的各项资金，包括办公及印刷费、邮电费、差旅费、会议费、福利费、日常维修费、专用材料及一般设备购置费、办公用房水电费、办公用房取暖费、办公用房物业管理费、公务用车运行维护费以及其他费用。

第四部分 附件

附件1

部门预算绩效评价报告

一、部门基本情况

(一) 机构组成。苍溪县自然资源局下属二级预算单位 15 个。其中，行政单位 1 个、参照公务员法管理的事业单位 1 个、其他事业单位 13 个。

(二) 机构职能

1. 拟定全县财税发展战略、规划、政策和改革方案并组织实施。分析预测宏观经济形势，参与制定宏观经济政策，提出运用财税政策实施宏观调控和综合平衡社会财力的建议。

2. 按照规定权限，履行全民所有土地、矿产、森林、湿地、水等自然资源资产所有者职责和所有国土空间用途管制职责。拟定全县自然资源、国土空间规划、城乡规划和测绘地理信息等地方规范性文件，制定有关政策措施并监督检查执行情况。

3. 负责全县自然资源调查监测评价。依照自然资源调查监测评价的指标体系和统计标准，建立统一规范的自然资源调查监测评价制度。实施自然资源基础调查、专项调查和监测；负责自然资源调查监测评价成果的监督管理和信息发布。

4. 负责全县自然资源统一确权登记工作。组织实施各类自然资源和不动产统一确权登记、权籍调查、不动产测绘、争议调处、成果应用的制度、标准、规范。建立健全全县自然资源和不动产登记信息管理基础平台。负责自然资源和不动产登记资料收集、整理、共享、汇交管理等。指导监督自然资源 and 不动产确权登记工作。

5. 负责全县自然资源资产有偿使用工作。建立全民所有自然资源资产统计制度，负责全民所有自然资源资产核算。编制全民所有自然资源资产负债表，依照有关标准组织考核。按照规定权限，贯彻执行全民所有自然资源资产划拨、出让、租赁、作价出资和土地储备政策，合理配置全民所有自然资源资产。负责自然资源资产价值评估管理，依法收缴相关资产收益。

6. 负责全县自然资源的合理开发利用。组织拟订并实施自然资源发展规划和战略，建立政府公示自然资源价格体系，组织开展自然资源分等定级价格评估，开展自然资源利用评价考核，指导节约集约利用。负责自然资源市场监管。组织研究自然资源管理涉及宏观调控、区域协调和城乡统筹的政策措施。

7. 负责建立全县空间规划体系并监督实施。推进主体功能区战略和制度，组织编制并监督实施国土空间规划及城乡规划等专项规划。开展国土空间开发适宜性评价，建立国土空间规划实施监测、评估和预警体系。组织划定生态保护红线、永久基本农田、城镇开发边界等控制线，构建节约资源和保护环境的生产、

生活、生态空间布局。建立健全国土空间用途管制制度，研究拟订城乡规划政策并监督实施。组织拟订并实施土地等自然资源年度利用计划。负责土地等国土空间用途转用工作。负责土地征收征用管理。负责城乡规划管理。

8. 负责统筹全县国土空间生态修复。牵头组织编制全县国土空间生态修复规划并实施有关生态修复重大工程。负责开展国土空间综合整治、土地整理复垦、矿山地质环境恢复治理等工作。牵头建立和实施生态保护补偿制度，制定合理利用社会资金进行生态修复的政策措施，提出重大备选项目。

9. 负责组织实施最严格的耕地保护制度。牵头拟定并实施全县耕地保护政策，负责耕地数量、质量、生态保护。组织实施耕地保护责任目标考核和永久基本农田特殊保护。完善耕地占补平衡制度，监督占用耕地补偿制度执行情况。

10. 负责管理全县地质勘查和地质工作。拟订全县地质勘查规划并监督检查执行情况。组织实施重大地质矿产勘查工作。负责地质灾害预防和治理，监督管理地下水过量开采及引发的地面沉降等地质问题。负责古生物化石的监督管理。

11. 负责落实综合防灾减灾规划相关要求，组织编制并实施地质灾害防治规划。组织、指导、协调和监督地质灾害调查评价及隐患的普查、详查、排查。组织、指导开展群测群防、专业监测和预报预警等工作，组织、指导开展地质灾害工程治理工作。承担地质灾害应急救援的技术保障工作。

12. 负责全县矿产资源管理工作。负责矿产资源储量管理及压覆矿产资源审核报批。负责矿业权管理。会同有关部门承担保护性开采的特定矿种、优势矿产的调控及相关管理工作。监督指导矿产资源合理利用和保护。

13. 推动全县自然资源领域科技发展和对外合作。制定并实施全县自然资源领域科技创新发展和人才培养规划、计划。组织实施重大科技专项及创新能力建设,推进自然资源信息化和信息资料的公共服务。组织开展全县自然资源系统对外交流合作。

14. 配合上级对落实党中央、国务院关于自然资源和国土空间规划的重大方针政策、决策部署及法律法规执行情况进行督察。按照县委、县政府安排,组织实施自然资源督查相关工作。查处全县自然资源开发利用、国土空间规划、测绘等领域重大违法案件。指导有关行政执法工作。

15. 负责测绘地理信息管理。负责基础测绘和测绘行业管理。监督管理全县测绘地理信息成果、市场秩序、测绘基准和系统。负责地理信息公共服务管理和测量标志保护。

16. 负责职责范围内的安全生产和职业健康、生态环境保护、审批服务便民化等工作。

17. 统一领导和管理苍溪县林业局。

18. 完成县委、县政府交办的其他任务。

(三) 人员概况。截至2024年末,苍溪县自然资源局及下属单位在岗行政编制16人、参公人员35人、机关工勤编制3人、事

业编制99人、退休人员30人。

二、部门资金收支情况

（一）收入情况。苍溪县自然资源局2024年年初预算收入合计2,969.48万元；决算报表收入合计17,582.87万元，其中一般公共预算财政拨款收入11,334.18万元，政府性基金预算财政拨款收入6,248.69万元。

（二）支出情况。苍溪县自然资源局2024年年初预算支出合计2,969.48万元；决算报表支出合计17,582.87万元，其中基本支出2,323.6万元，项目支出15,259.27万元。

（三）结余分配和结转结余情况。

苍溪县自然资源局2024年无结转结余。

三、部门预算绩效分析

（一）部门预算总体绩效分析。

1. 履职效能。部门整体目标是全面保障部门正常办公、生活秩序，围绕年度工作目标，坚持以人民为中心发展思想，深入实施“543”发展方略，统筹推进稳增长、促改革，调结构、惠民生、防风险、保稳定，推动县域经济质量和效益全面提升。

2. 预算管理。在项目执行过程中，我单位为加强预算管理、规范财务行为而制定的管理制度健全完整，使用预算资金符合相关的预算财务管理制度的规定，严格按照政府信息公开有关规定公开相关预决算信息。

3. 财务管理。我单位制定了健全的财务管理制度，按需设

岗，严格内部控制制度，会计和出纳职责分离，并且专款专用，没有超支挪用的现象。

4. 资产管理。加强资产管理、规范资产管理行为而制定的管理制度健全完整，资产保存完整、使用合规、配置合理、处置规范、收入及时足额上缴。

5. 采购管理。2024 年我单位整体支出率较高，严格按预算列支，严格控制“三公”经费支出，过“紧日子”，高效运用资金。

（二）部门预算项目绩效分析。

常年（延续性）项目绩效分析。该类项目总数 7 个，涉及预算总金额 6452.36 万元，1—12 月预算执行总体进度为 74.3%，其中：预算结余率大于 10%的项目共计 3 个。

阶段（一次性）项目绩效分析。该类项目总数 32 个，涉及预算总金额 6627.04 万元，1—12 月预算执行总体进度为 72%，其中：预算结余率大于 10%的项目共计 12 个。

1. 项目决策。首先明确项目目标和范围，在项目决策的过程中，对项目的可行性进行了评估，出具了设计报告，并对项目资金使用情况进行了大致的估算。

2. 项目执行。项目严格按照中央预算内资金使用管理相关要求开展，资金使用拨付、项目实施均符合相关规定。

3. 目标实现。2024 年度项目绩效评价工作顺利完成，达到预期效果。其中人员经费、日常公用经费和项目经费保障按年初绩效指标完成，项目验收合格率达到 100%、项目完成及时率达

到 100%、人员工资正常发放率达到 100%、保障单位正常运转达到 100%、项目发挥效益率达到 100%、受益群众满意度超过 96%。

（三）绩效结果应用情况。

通过部门整体支出绩效自评，一是增强了绩效评价主体责任意识；二是制定了部门绩效管理办法及项目工作实施方案，建立了长效机制；三是促进单位规范使用项目资金；四是绩效评价结果作为分配上级财政预算项目资金的重要依据。

下一步我单位将会严格按照《中华人民共和国会计法》《中华人民共和国预算法》严格对项目进行绩效监控，确保项目按时按量按质完成。同时将绩效自评结果作为检验工作成效、资金使用效益的标准，同时对行政成本控制进行合理分析评价。

四、评价结论及建议

（一）评价结论。

1. 经济效益评价

（1）预算执行方面。支出总额控制在预算总额以内。2024 年度“三公”经费财政拨款预算为 8 万元，支出决算为 8 万元，完成预算的 100%。

（2）预算管理方面。预算执行总体较为有效。

（3）资产管理方面。建立了资产管理制度，定期进行了盘点和资产清理，总体执行情况较好。

2. 效率性评价和有效性评价

预算安排的财政资金支出保障了苍溪县自然资源局工作的

正常运转，在执行上是严格遵守各项财经纪律的，严守法律底线、纪律底线、道德底线。

3. 社会公众满意度评价

2024 年，我单位认真贯彻落实党中央的各项决策部署，勤奋工作，创先争优，通过全年不定期地持续开展各项重点工作，大力推进项目、切实保护耕地、狠抓经济发展、严格土地执法监察等各项工作完成预定目标，为我县经济社会健康发展营造了良好氛围，群众获得感和幸福指数得到进一步提升。

（二）存在问题。

项目管理还有待进一步细化和量化，强化机关经费预算管理的刚性约束，项目支出按预算和工作进度执行，进一步规范各项支出。

（三）改进建议。

1. 继续从严控制出国(境)经费、车辆购置及运行费、公务接待费等“三公经费”支出。

2. 加强财务管理，严格财务审核。在费用报账支付时，按照预算规定的费用项目和用途进行资金使用审核、列报支付、财务核算，杜绝超支、挤占现象的发生。

3. 加强项目开展进度的跟踪，开展项目绩效评价，确保项目绩效目标的完成。

附表：部门预算项目支出绩效自评表（2024年度）

| 部门预算项目支出绩效自评表（2024年度） | | | | | | | | | | |
|-----------------------|---|---|--------------------|------|-----------|------|---|----------|-----|---------|
| 项目名称 | | 51082422T000006302159-县自然资源局缴纳以前年度下欠的耕地占用税 | | | | | | | | |
| 主管部门 | | 苍溪县自然资源局部门 | | | | | 实施单位 （盖章） | 苍溪县自然资源局 | | |
| 项目基本情况 | | 项目年度目标 | | | | | 年度目标完成情况 | | | |
| | 1. 项目年度目标完成情况 | 全面完成以前年度下欠耕地占用税缴纳，确保税款缴纳及时、准确，无错漏与拖延；规范土地使用秩序，强化耕地保护政策落实，维护土地管理法规严肃性；提升服务对象与社会公众对耕地保护工作的满意度，推动土地资源合理利用。 | | | | | 高质量完成以前年度下欠耕地占用税缴纳工作，实现税款应缴尽缴，缴纳工作规范有序、及时准确。有效维护土地管理秩序，强化耕地保护成效，推动土地资源合理利用，切实保障耕地生态功能，服务对象与社会公众对耕地保护工作的认可度显著提升。 | | | |
| | 2. 项目实施内容及过程概述 | 全面梳理以前年度下欠耕地占用税项目，精准核算欠税情况。积极与税务部门协同，明确缴纳流程与时间节点，通过专项部署、逐户沟通推进工作。严格审核资料，确保税款及时足额缴纳，顺利完成历史欠税清缴任务，规范土地税收管理秩序。 | | | | | | | | |
| 预算执行情况（10分） | 年度预算数（万元） | 年初预算 | 调整后预算数 | | 预算执行数 | | 预算执行率 | 权重 | 得分 | 原因 |
| | 总额 | 0.00 | 3,925.39 | | 3,916.29 | | 99.77% | 10 | 10 | |
| | 其中：财政资金 | 0.00 | 3,925.39 | | 3,916.29 | | 99.77% | / | / | |
| | 财政专户管理资金 | 0.00 | 0.00 | | 0.00 | | 0.00% | / | / | |
| | 单位资金 | 0.00 | 0.00 | | 0.00 | | 0.00% | / | / | |
| | 其他资金 | | | | | | | / | / | |
| 绩效指标（90分） | 一级指标 | 二级指标 | 三级指标 | 指标性质 | 指标值 | 度量单位 | 完成值 | 权重 | 得分 | 未完成原因分析 |
| | 产出指标 | 质量指标 | 需缴纳的下欠耕地占用税项目梳理完成率 | 定性 | 100% | | 100% | 10 | 10 | |
| | 产出指标 | 质量指标 | 欠税金额核算准确率 | 定性 | 100% | | 100% | 10 | 10 | |
| | 产出指标 | 时效指标 | 税款缴纳及时完成率 | 定性 | 100% | | 100% | 10 | 10 | |
| | 产出指标 | 质量指标 | 税款缴纳规范率 | 定性 | 100% | | 100% | 10 | 10 | |
| | 效益指标 | 生态效益指标 | 耕地保护政策落实成效 | 定性 | 明显增强 | | 明显增强 | 10 | 10 | |
| | 效益指标 | 可持续影响指标 | 土地管理秩序规范程度 | 定性 | 显著提升 | | 显著提升 | 10 | 10 | |
| | 效益指标 | 社会效益指标 | 因欠税产生额外损失 | 定性 | 有效避免 | | 有效避免 | 20 | 20 | |
| | 满意度指标 | 服务对象满意度指标 | 社会公众对耕地保护工作满意度 | | 显著提升 | | 显著提升 | 10 | 10 | |
| 合计 | | | | | | | | 100 | 100 | |
| 评价结论 | 项目实施后，全面完成历史欠税清缴，有效规范土地使用秩序，强化耕地保护政策落实，避免因欠税产生后续经济损失与管理风险，提升土地管理规范性与严肃性，同时提高社会各界对耕地保护及税收政策的认知度，获得服务对象与公众认可。 | | | | | | | | | |
| 存在问题 | 无。 | | | | | | | | | |
| 改进措施 | 无。 | | | | | | | | | |
| 项目负责人：杨勇 | | | | | 财务负责人：殷玉国 | | | | | |

| 部门预算项目支出绩效自评表（2024年度） | | | | | | | | | | | |
|---|----------------|--|---------------|--|-----------|--------|--|--------------|----------|-----|---------|
| 项目名称 | | 51082422T000005490940-县自然资源局财政代管资金项目 | | | | | | | | | |
| 主管部门 | | 苍溪县自然资源局部门 | | | | | | 实施单位 (盖章) | 苍溪县自然资源局 | | |
| 项目基本情况 | 1. 项目年度目标完成情况 | 项目年度目标 | | | | | 年度目标完成情况 | | | | |
| | | 县自然资源局代管资金项目主要包含保证金和土地整治项目工程款 | | | | | 县自然资源局代管资金项目中，保证金方面，严格收缴与退还流程，强化动态监管，确保资金专款专用；土地整治项目工程款方面，依项目进度合理拨付，联合多部门监督资金使用，有力推进项目建设，保障工程质量，实现资金规范管理与项目有序实施目标。 | | | | |
| | 2. 项目实施内容及过程概述 | 通过规范保证金的收取、使用和退还，以及加强对土地整治项目工程款的监管，可以有效保护自然资源，提高土地利用效率，推动土地整治项目的顺利实施，促进经济社会的可持续发展。 | | | | | | | | | |
| 预算执行情况（10分） | 年度预算数（万元） | 年初预算 | 调整后预算数 | | 预算执行数 | | 预算执行率 | 权重 | 得分 | 原因 | |
| | 总额 | 0.00 | 192.87 | | 183.98 | | 95.39% | 10 | 9.5 | | |
| | 其中：财政资金 | 0.00 | 0.00 | | 0.00 | | 0.00% | / | / | | |
| | 财政专户管理资金 | 0.00 | 0.00 | | 0.00 | | 0.00% | / | / | | |
| | 单位资金 | 0.00 | 192.87 | | 183.98 | | 95.39% | / | / | | |
| | 其他资金 | | | | | | | / | / | | |
| 绩效指标（90分） | 一级指标 | 二级指标 | 三级指标 | | 指标性质 | 指标值 | 度量单位 | 完成值 | 权重 | 得分 | 未完成原因分析 |
| | 产出指标 | 数量指标 | 土地整治项目工程款 | | = | 350000 | 元/年 | 350000 | 10 | 10 | |
| | | | 退付保证金 | | = | 350000 | 元/年 | 350000 | 10 | 10 | |
| | | 时效指标 | 完成时间 | | 定性 | 2024年 | | 2024年 | 20 | 20 | |
| | | | 土地整治项目工程款支付时间 | | 定性 | 350000 | 起 | 350000 | 10 | 10 | |
| | 效益指标 | 经济效益指标 | 改善人居环境 | | 定性 | 改善 | 户（套） | 改善 | 10 | 10 | |
| | | 社会效益指标 | 提高人民生活水平 | | 定性 | 提高 | 户（套） | 提高 | 10 | 10 | |
| | | 可持续发展指标 | 增加人民群众收入 | | 定性 | 增加 | 户（套） | 增加 | 10 | 10 | |
| | 满意度指标 | 服务对象满意度指标 | 服务对象满意 | | ≥ | 95 | % | 95 | 10 | 10 | |
| | 合计 | | | | | | | | | 100 | 99.5 |
| 评价结论 通过规范保证金的收取、使用和退还，以及加强对土地整治项目工程款的监管，可以有效保护自然资源，提高土地利用效率，推动土地整治项目的顺利实施，促进经济社会的可持续发展。 | | | | | | | | | | | |
| 存在问题 无。 | | | | | | | | | | | |
| 改进措施 无。 | | | | | | | | | | | |
| 项目负责人：严俊 | | | | | 财务负责人：殷玉国 | | | | | | |

| 部门预算项目支出绩效自评表（2024年度） | | | | | | | | | | | |
|-----------------------|---------------------------------|--------------------------------------|---------------------------------|--|--------|--------|---------------------------------|----------|-----|----|---------|
| 项目名称 | | 51082422T000006476860-县自然资源局沙溪航电收储项目 | | | | | | | | | |
| 主管部门 | | 苍溪县自然资源局部门 | | | | | 实施单位 (盖章) | 苍溪县自然资源局 | | | |
| 项目基本情况 | | | 项目年度目标 | | | | 年度目标完成情况 | | | | |
| | 1. 项目年度目标完成情况 | 收回沙航电公司沙溪航电工程（苍溪段）261.35亩土地使用权。 | | | | | 收回沙航电公司沙溪航电工程（苍溪段）261.35亩土地使用权。 | | | | |
| | 2. 项目实施内容及过程概述 | 收回沙航电公司沙溪航电工程（苍溪段）261.35亩土地使用权。 | | | | | | | | | |
| 预算执行情况（10分） | 年度预算数（万元） | 年初预算 | 调整后预算数 | | 预算执行数 | | 预算执行率 | 权重 | 得分 | 原因 | |
| | 总额 | 0.00 | 400.00 | | 400.00 | | 100.00% | 10 | 10 | | |
| | 其中：财政资金 | 0.00 | 400.00 | | 400.00 | | 100.00% | / | / | | |
| | 财政专户管理资金 | 0.00 | 0.00 | | 0.00 | | 0.00% | / | / | | |
| | 单位资金 | 0.00 | 0.00 | | 0.00 | | 0.00% | / | / | | |
| | 其他资金 | | | | | | | / | / | | |
| 绩效指标（90分） | 一级指标 | 二级指标 | 三级指标 | | 指标性质 | 指标值 | 度量单位 | 完成值 | 权重 | 得分 | 未完成原因分析 |
| | 产出指标 | 数量指标 | 召开专题会议 | | ≥ | 4 | 次 | 4 | 10 | 10 | |
| | 产出指标 | 数量指标 | 收回沙航电公司沙溪航电工程（苍溪段）261.35亩土地使用权。 | | ≥ | 261.35 | 亩 | 261.35 | 20 | 20 | |
| | 效益指标 | 经济效益指标 | 投入资金 | | ≤ | 400 | 万元 | 400 | 10 | 10 | |
| | 效益指标 | 经济效益指标 | 百利堤防建设 | | 定性 | 促进 | | 促进 | 10 | 10 | |
| | 效益指标 | 生态效益指标 | 项目区生态环境 | | 定性 | 改善 | | 改善 | 10 | 10 | |
| | 效益指标 | 可持续影响指标 | 项目区经济发展提速 | | ≥ | 50 | 年 | 50 | 10 | 10 | |
| | 效益指标 | 社会效益指标 | 百利坝人居环境 | | 定性 | 改善 | | 改善 | 10 | 10 | |
| | 满意度指标 | 服务对象满意度指标 | 受益群众满意度 | | ≥ | 90 | % | 90 | 10 | 10 | |
| 合计 | | | | | | | | 100 | 100 | | |
| 评价结论 | 收回沙航电公司沙溪航电工程（苍溪段）261.35亩土地使用权。 | | | | | | | | | | |
| 存在问题 | 无。 | | | | | | | | | | |
| 改进措施 | 无。 | | | | | | | | | | |

| 部门预算项目支出绩效自评表（2024年度） | | | | | | | | | | | |
|--|----------------|---|------------------|--|-----------|--------|---|----------|-----|----|---------|
| 项目名称 | | 51082422T000006520355-县自然资源局三川镇三桥村三组邓家岩滑坡治理工程 | | | | | | | | | |
| 主管部门 | | 苍溪县自然资源局部门 | | | | | 实施单位 (盖章) | 苍溪县自然资源局 | | | |
| 项目基本情况 | 1. 项目年度目标完成情况 | 项目年度目标 | | | | | 年度目标完成情况 | | | | |
| | | 通过抗滑桩、板墙、排水沟等工程建设，全面完成治理任务，成功消除地质灾害隐患，切实保障 15 户 73 人生命财产安全。 | | | | | 通过抗滑桩、板墙、排水沟等工程建设，全面完成治理任务，成功消除地质灾害隐患，切实保障 15 户 73 人生命财产安全。 | | | | |
| | 2. 项目实施内容及过程概述 | 工程通过设置抗滑桩、装板墙、修建排水沟等措施，消除滑坡隐患。历经前期准备、施工建设，于 2023 年 6 月底完成验收，有效保障周边群众生命财产安全。 | | | | | | | | | |
| 预算执行情况（10分） | 年度预算数（万元） | 年初预算 | 调整后预算数 | | 预算执行数 | | 预算执行率 | 权重 | 得分 | 原因 | |
| | 总额 | 0.00 | 70.27 | | 70.27 | | 100.00% | 10 | 10 | | |
| | 其中：财政资金 | 0.00 | 70.27 | | 70.27 | | 100.00% | / | / | | |
| | 财政专户管理资金 | 0.00 | 0.00 | | 0.00 | | 0.00% | / | / | | |
| | 单位资金 | 0.00 | 0.00 | | 0.00 | | 0.00% | / | / | | |
| | 其他资金 | | | | | | | / | / | | |
| 绩效指标（90分） | 一级指标 | 二级指标 | 三级指标 | | 指标性质 | 指标值 | 度量单位 | 完成值 | 权重 | 得分 | 未完成原因分析 |
| | 产出指标 | 数量指标 | 开展地质灾害隐患开展工程治理 | | = | 1 | 处 | 1 | 10 | 10 | |
| | 产出指标 | 质量指标 | 项目（工程）验收合格率 | | = | 100 | % | 100 | 10 | 10 | |
| | 产出指标 | 时效指标 | 完成时限 | | = | 2022 | 年 | 2022 | 10 | 10 | |
| | 产出指标 | 时效指标 | 按时编制并启动2021年实施方案 | | = | 100 | % | 100 | 10 | 10 | |
| | 产出指标 | 成本指标 | 投入资金量 | | ≤ | 168.13 | 万 | 168.13 | 10 | 10 | |
| | 效益指标 | 社会效益指标 | 受益人数 | | = | 73 | 人 | 73 | 10 | 10 | |
| | 效益指标 | 社会效益指标 | 地质灾害防治能力 | | ≥ | 90 | % | 90 | 10 | 10 | |
| | 满意度指标 | 服务对象满意度指标 | 受益群众满意度 | | ≥ | 90 | % | 90 | 10 | 10 | |
| | 满意度指标 | 服务对象满意度指标 | 实施区群众防灾减灾参与度 | | ≥ | 85 | % | 85 | 10 | 10 | |
| 合计 | | | | | | | | 100 | 100 | | |
| 评价结论 通过治理，消除了三川镇三桥村三组邓家岩的滑坡隐患，保障了当地群众的生命和财产安全，提升了人民群众的安全幸福感。 | | | | | | | | | | | |
| 存在问题 无。 | | | | | | | | | | | |
| 改进措施 无。 | | | | | | | | | | | |
| 项目负责人：段文豪 | | | | | 财务负责人：殷玉国 | | | | | | |

| 部门预算项目支出绩效自评表（2024年度） | | | | | | | | | | | | |
|-----------------------|--|---|-------------------------|-----------|--|------|--|--|----|-------|----------|----|
| 项目名称 | | 51082423T000009222714-县自然资源局2022年度国土变更调查项目 | | | | | | | | | | |
| 主管部门 | | 苍溪县自然资源局部门 | | | | | | 实施单位（盖章） | | | 苍溪县自然资源局 | |
| 项目基本情况 | | 项目年度目标 | | | | | | 年度目标完成情况 | | | | |
| | 1. 项目年度目标完成情况 | 全面查清县域内土地利用现状及权属变化情况，准确更新土地利用数据库，确保数据真实、准确、完整，为自然资源管理、规划编制、耕地保护等工作提供可靠数据支撑，保障土地资源合理利用与科学决策。 | | | | | | 苍溪县2022年度国土变更调查经外业调查、内业处理及审核，完成土地变化摸排与数据库更新，成果达标，为管理提供数据，达成目标。 | | | | |
| | 2. 项目实施内容及过程概述 | 项目通过收集资料、培训人员完成前期准备；开展外业实地测量与数据采集；内业进行数据处理、绘图及数据库更新；经县级自查、市级复查、省级核查多级审核，完成成果汇总上报，全面完成土地利用现状及权属变更调查。 | | | | | | | | | | |
| 预算执行情况（10分） | 年度预算数（万元） | 年初预算 | 调整后预算数 | 预算执行数 | | | 预算执行率 | | | 权重 | 得分 | 原因 |
| | 总额 | 80.00 | 80.00 | 80.00 | | | 100.00% | | | 10 | 10 | |
| | 其中：财政资金 | 80.00 | 80.00 | 80.00 | | | 100.00% | | | / | / | |
| | 财政专户管理资金 | 0.00 | 0.00 | 0.00 | | | 0.00% | | | / | / | |
| | 单位资金 | 0.00 | 0.00 | 0.00 | | | 0.00% | | | / | / | |
| 绩效指标（90分） | 一级指标 | 二级指标 | 三级指标 | 指标性质 | 指标值 | 度量单位 | 完成值 | 权重 | 得分 | 未完成原因 | | |
| | 产出指标 | 数量指标 | 举证图斑数 | ≥ | 10496 | 个 | 10496 | 10 | 10 | | | |
| | 产出指标 | 数量指标 | 变更图斑数 | ≥ | 46260 | 个 | 46260 | 10 | 10 | | | |
| | 产出指标 | 质量指标 | 完成质量 | 定性 | 依据《土地管理法》《土地调查条例》及实施办法、《第三次全国国土调查技术规程》（TD/T 1055-2019，简称《技术规程》）和相关部厅文件（〔2022〕49号、〔2022〕203号），完成2022年度国土变更调查工作。 | | 依据《土地管理法》《土地调查条例》及实施办法、《第三次全国国土调查技术规程》（TD/T 1055-2019，简称《技术规程》）和相关部厅文件（〔2022〕49号、〔2022〕203号），完成2022年度国土变更调查工作。 | 10 | 10 | | | |
| | 产出指标 | 时效指标 | 完成时间 | 定性 | 2023年12月 | | 2023年12月 | 10 | 10 | | | |
| | 效益指标 | 社会效益指标 | 提供各项管理工作的基础数据 | 定性 | 是自然资源各项管理工作的基础，更是各有关部门管理工作的数据底版。 | | 是自然资源各项管理工作的基础，更是各有关部门管理工作的数据底版。 | 10 | 10 | | | |
| | 效益指标 | 生态效益指标 | 耕地保护的数据基础 | 定性 | 是耕地“进出平衡”和永久基本农田保护目标等考核的数据基础 | | 是耕地“进出平衡”和永久基本农田保护目标等考核的数据基础 | 10 | 10 | | | |
| | 效益指标 | 可持续影响指标 | 自然资源空间治理水平和治理能力的主要依据和标准 | 定性 | 是部省评判各地自然资源空间治理水平和治理能力的主要依据和标准 | | 是部省评判各地自然资源空间治理水平和治理能力的主要依据和标准 | 10 | 10 | | | |
| | 满意度指标 | 满意度指标 | 受益群众满意度 | ≥ | 90 | % | 90 | 10 | 10 | | | |
| | 成本指标 | 经济成本指标 | 投入资金量 | ≤ | 80 | 万 | 80 | 10 | 10 | | | |
| 合计 | | | | | | | | | | 100 | 100 | |
| 评价结论 | 项目全面摸清县域土地利用现状及权属变化，建立精准数据库，数据成果通过多级审核验收。为国土空间规划编制、耕地保护提供可靠依据，助力遏制违法用地；通过明晰土地权属，减少矛盾纠纷 | | | | | | | | | | | |
| 存在问题 | 无。 | | | | | | | | | | | |
| 改进措施 | 无。 | | | | | | | | | | | |
| 项目负责人：王川 | | | | 财务负责人：殷玉国 | | | | | | | | |
| | | | | | | | | | | | | |

| 部门预算项目支出绩效自评表（2024年度） | | | | | | | | | | | |
|-----------------------|---|---|------------------|--|-----------|--------|---|--------|----------|----|---------|
| 项目名称 | | 51082422T000006520367-县自然资源局龙王镇花坪村二组斜石嘴滑坡治理工程 | | | | | | | | | |
| 主管部门 | | 苍溪县自然资源局部门 | | | | | 实施单位 （盖章） | | 苍溪县自然资源局 | | |
| 项目基本情况 | 1. 项目年度目标完成情况 | 项目年度目标 | | | | | 年度目标完成情况 | | | | |
| | | 围绕“桩板墙+公路修复+裂缝封填+排水沟+挡土墙”方案推进 | | | | | 桩板墙建成 125 米、排水沟超计划完成、公路修复及挡土墙建设达标，裂缝封填 520 米。各工程措施均按计划或超额完成，有效稳定坡体，恢复区域通行与安全。 | | | | |
| | 2. 项目实施内容及过程概述 | 滑坡治理的工程措施主要有抗滑支挡、排水、削坡等。结合斜石嘴滑坡的坡体特征和变形特点，主要为坡体中部支挡进行治理。结合《勘查报告》，对斜石嘴滑坡采用方案“桩板墙+公路修复+裂缝封填+排水沟+挡土墙”进行综合治理。 | | | | | | | | | |
| 预算执行情况（10分） | 年度预算数（万元） | 年初预算 | 调整后预算数 | | 预算执行数 | | 预算执行率 | 权重 | 得分 | 原因 | |
| | 总额 | 0.00 | 95.04 | | 95.04 | | 100.00% | 10 | 10 | | |
| | 其中：财政资金 | 0.00 | 95.04 | | 95.04 | | 100.00% | / | / | | |
| | 财政专户管理资金 | 0.00 | 0.00 | | 0.00 | | 0.00% | / | / | | |
| | 单位资金 | 0.00 | 0.00 | | 0.00 | | 0.00% | / | / | | |
| | 其他资金 | | | | | | | / | / | | |
| 绩效指标（90分） | 一级指标 | 二级指标 | 三级指标 | | 指标性质 | 指标值 | 度量单位 | 完成值 | 权重 | 得分 | 未完成原因分析 |
| | 产出指标 | 数量指标 | 开展地质灾害隐患开展工程治理 | | = | 1 | 个 | 1 | 10 | 10 | |
| | 产出指标 | 质量指标 | 项目（工程）验收合格率 | | = | 100 | % | 100 | 10 | 10 | |
| | 产出指标 | 时效指标 | 完成时限 | | = | 2022 | 年 | 2022 | 10 | 10 | |
| | 产出指标 | 时效指标 | 按时编制并启动2021年实施方案 | | = | 100 | % | 100 | 10 | 10 | |
| | 产出指标 | 成本指标 | 投入资金量 | | ≤ | 237.14 | 万 | 237.14 | 10 | 10 | |
| | 效益指标 | 社会效益指标 | 受益人数 | | = | 63 | 人 | 63 | 10 | 10 | |
| | 效益指标 | 社会效益指标 | 地质灾害防治能力 | | ≥ | 90 | % | 90 | 10 | 10 | |
| | 满意度指标 | 服务对象满意度指标 | 受益群众满意度 | | ≥ | 90 | % | 90 | 10 | 10 | |
| | 满意度指标 | 服务对象满意度指标 | 实施区群众防灾减灾参与度 | | ≥ | 85 | % | 85 | 10 | 10 | |
| 合计 | | | | | | | | 100 | 100 | | |
| 评价结论 | 斜石嘴滑坡治理项目实施成效显著。通过桩板墙、挡土墙等支挡工程，有效增强坡体抗滑能力，遏制滑坡体变形趋势；排水系统的完善，大幅降低坡体孔隙水压力，阻断雨水渗透对坡体的破坏。公路修复工程 | | | | | | | | | | |
| 存在问题 | 无。 | | | | | | | | | | |
| 改进措施 | 无。 | | | | | | | | | | |
| 项目负责人：段文豪 | | | | | 财务负责人：殷玉国 | | | | | | |

| 部门预算项目支出绩效自评表（2024年度） | | | | | | | | | | | |
|-----------------------|---|--|------------------|--|-----------|-------|--|----------|-----|-----|---------|
| 项目名称 | | 51082422T000006520384-县自然资源局漓江镇琴溪村董家巷滑坡治理工程 | | | | | | | | | |
| 主管部门 | | 苍溪县自然资源局部门 | | | | | 实施单位 (盖章) | 苍溪县自然资源局 | | | |
| 项目基本情况 | 1. 项目年度目标完成情况 | 项目年度目标 | | | | | 年度目标完成情况 | | | | |
| | | 完成抗滑桩工程总量的 80%，确保桩体深度、强度等符合设计标准；完成裂缝封闭工作的 90%，防止雨水等进一步渗入滑坡体；完成工程区域内 85% 的土方开挖与回填工作，为后续工程奠定基础。同时，在工程质量方面，要求所有分项工程验收合格率达到 100%，施工过程中安全事故发生率为零。 | | | | | 完成抗滑桩工程总量的 80%，确保桩体深度、强度等符合设计标准；完成裂缝封闭工作的 90%，防止雨水等进一步渗入滑坡体；完成工程区域内 85% 的土方开挖与回填工作，为后续工程奠定基础。同时，在工程质量方面，要求所有分项工程验收合格率达到 100%，施工过程中安全事故发生率为零。 | | | | |
| | 2. 项目实施内容及过程概述 | 滑坡治理拟采用的治理方案为抗滑桩+裂缝封闭，具体布置为：在H2滑坡中部5-5′ 控制范围内设置一排A型抗滑桩，3-3′ 控制范围内设置一排B型抗滑桩，6-6′ 控制范围内设置一排C型抗滑桩，7-7′ 控制范围内设置一排D型抗滑桩，对滑坡区内地表裂缝采用夯填粘土进行封闭，对地坝中的裂缝采用M10水泥砂浆封闭。 | | | | | | | | | |
| 预算执行情况（10分） | 年度预算数（万元） | 年初预算 | 调整后预算数 | | 预算执行数 | | 预算执行率 | 权重 | 得分 | 原因 | |
| | 总额 | 0.00 | 56.57 | | 56.57 | | 100.00% | 10 | 10 | | |
| | 其中：财政资金 | 0.00 | 56.57 | | 56.57 | | 100.00% | / | / | | |
| | 财政专户管理资金 | 0.00 | 0.00 | | 0.00 | | 0.00% | / | / | | |
| | 单位资金 | 0.00 | 0.00 | | 0.00 | | 0.00% | / | / | | |
| | 其他资金 | | | | | | | / | / | | |
| 绩效指标（90分） | 一级指标 | 二级指标 | 三级指标 | | 指标性质 | 指标值 | 度量单位 | 完成值 | 权重 | 得分 | 未完成原因分析 |
| | 产出指标 | 数量指标 | 开展地质灾害隐患开展工程治理 | | = | 1 | 处 | 1 | 10 | 10 | |
| | 产出指标 | 质量指标 | 项目（工程）验收合格率 | | = | 100 | % | 100 | 10 | 10 | |
| | 产出指标 | 时效指标 | 按时编制并启动2021年实施方案 | | = | 100 | % | 100 | 10 | 10 | |
| | 产出指标 | 成本指标 | 投入资金量 | | ≤ | 277.7 | 万 | 277.7 | 10 | 10 | |
| | 产出指标 | 时效指标 | 完成时限 | | = | 2022 | 年 | 2022 | 10 | 10 | |
| | 效益指标 | 社会效益指标 | 地质灾害防治能力 | | = | 90 | % | 90 | 10 | 10 | |
| | 效益指标 | 社会效益指标 | 受益人数 | | = | 122 | 人 | 122 | 10 | 10 | |
| | 满意度指标 | 服务对象满意度指标 | 受益群众满意度 | | ≥ | 90 | % | 90 | 10 | 10 | |
| | 满意度指标 | 服务对象满意度指标 | 实施区群众防灾减灾参与度 | | ≥ | 85 | % | 85 | 10 | 10 | |
| 合计 | | | | | | | | | 100 | 100 | |
| 评价结论 | 成功保护了 24 户共 122 名受威胁群众，避免了因滑坡可能造成的生命财产损失，为村民营造安全稳定的居住环境，也为琴溪村的后续发展筑牢根基。 | | | | | | | | | | |
| 存在问题 | 无。 | | | | | | | | | | |
| 改进措施 | 无。 | | | | | | | | | | |
| 项目负责人：段文豪 | | | | | 财务负责人：殷玉国 | | | | | | |

| 部门预算项目支出绩效自评表（2024年度） | | | | | | | | | | | | |
|-----------------------|---|--|----------------|--|-----------|------|-------------------------|----------|------|-----|-----|---------|
| 项目名称 | | 51082422T000007216582-县自然资源局新增地方一般债务（川财债[2022]29号） | | | | | | | | | | |
| 主管部门 | | 苍溪县自然资源局部门 | | | | | 实施单位 (盖章) | 苍溪县自然资源局 | | | | |
| 项目基本情况 | 1. 项目年度目标完成情况 | 项目年度目标 | | | | | 年度目标完成情况 | | | | | |
| | | 该批次资金涉及对65处地质灾害隐患点完成工程治理和排危除险。 | | | | | 对65处地质灾害隐患点完成工程治理和排危除险。 | | | | | |
| | 2. 项目实施内容及过程概述 | 工程措施主要有抗滑桩、排水和人工清危等。 | | | | | | | | | | |
| 预算执行情况（10分） | 年度预算数（万元） | 年初预算 | 调整后预算数 | | 预算执行数 | | 预算执行率 | 权重 | 得分 | 原因 | | |
| | 总额 | 0.00 | 230.82 | | 230.82 | | 100.00% | 10 | 10 | | | |
| | 其中：财政资金 | 0.00 | 230.82 | | 230.82 | | 100.00% | / | / | | | |
| | 财政专户管理资金 | 0.00 | 0.00 | | 0.00 | | 0.00% | / | / | | | |
| | 单位资金 | 0.00 | 0.00 | | 0.00 | | 0.00% | / | / | | | |
| | 其他资金 | | | | | | | / | / | | | |
| 绩效指标（90分） | 一级指标 | 二级指标 | 三级指标 | | 指标性质 | 指标值 | | 度量单位 | 完成值 | 权重 | 得分 | 未完成原因分析 |
| | 产出指标 | 数量指标 | 开展地质灾害隐患开展排危除险 | | = | 42 | | 个 | 42 | 10 | 10 | |
| | 产出指标 | 质量指标 | 项目验收合格率 | | = | 100 | | % | 100 | 10 | 10 | |
| | 产出指标 | 时效指标 | 完成时限 | | = | 2023 | | 年 | 2023 | 10 | 10 | |
| | 产出指标 | 数量指标 | 开展地质灾害隐患工程治理 | | = | 23 | | 个 | 23 | 10 | 10 | |
| | 效益指标 | 社会效益指标 | 地质灾害防治能力 | | ≥ | 90 | | % | 90 | 10 | 10 | |
| | 效益指标 | 社会效益指标 | 受益人数 | | = | 2341 | | 人 | 2341 | 10 | 10 | |
| | 效益指标 | 生态效益指标 | 环境持续改善 | | 定性 | 明显改善 | | | 明显改善 | 10 | 10 | |
| | 满意度指标 | 服务对象满意度指标 | 受益群众满意度 | | ≥ | 90 | | % | 90 | 10 | 10 | |
| | 成本指标 | 经济成本指标 | 投入资金量 | | ≤ | 1963 | | 万元 | 1963 | 10 | 10 | |
| 合计 | | | | | | | | | | 100 | 100 | |
| 评价结论 | 有效消除滑坡、崩塌等隐患威胁，直接保障周边数千群众生命财产安全，同时配套建设监测预警设施，提升县域地质灾害防控能力，为生态安全和社会稳定筑牢坚实屏障。 | | | | | | | | | | | |
| 存在问题 | 无。 | | | | | | | | | | | |
| 改进措施 | 无。 | | | | | | | | | | | |
| 项目负责人：段文豪 | | | | | 财务负责人：殷玉国 | | | | | | | |

| 部门预算项目支出绩效自评表（2024年度） | | | | | | | | | | | |
|-----------------------|--|--|----------|--|-----------|----------|--------|---|-----|--------------------|---------|
| 项目名称 | | 51082422T000007216710-县自然资源局第一批省级土地整治专项资金（川财资环[2022]2号） | | | | | | | | | |
| 主管部门 | | 苍溪县自然资源局部门 | | | | | | 实施单位 （盖章） | | 苍溪县自然资源局 | |
| 项目基本情况 | | 项目年度目标 | | | | | | 年度目标完成情况 | | | |
| | 1. 项目年度目标完成情况 | 开发建设规模10677.83亩，预计补充耕地612.0584亩，确保年度补充耕地真实有效，改善区域农业生产条件，优化土地利用结构与布局，提高当地群众收入。 | | | | | | 开发建设规模10677.83亩，预计补充耕地612.0584亩，确保年度补充耕地真实有效，改善区域农业生产条件，优化土地利用结构与布局，提高当地群众收入。 | | | |
| | 2. 项目实施内容及过程概述 | 规划开展土地平整，将零碎土地规整，改良土壤。同步推进农田水利建设，修渠筑塘，保障灌溉。并着力田间道路修筑，新建、拓宽道路，完善交通。各环节有序衔接，稳步达成项目阶段性目标。 | | | | | | | | | |
| 预算执行情况（10分） | 年度预算数（万元） | 年初预算 | 调整后预算数 | | 预算执行数 | | 预算执行率 | 权重 | 得分 | 原因 | |
| | 总额 | 0.00 | 740.55 | | 382.57 | | 51.66% | 10 | 5.2 | 因国家政策调整，已按程序撤销该项目。 | |
| | 其中：财政资金 | 0.00 | 740.55 | | 382.57 | | 51.66% | / | / | | |
| | 财政专户管理资金 | 0.00 | 0.00 | | 0.00 | | 0.00% | / | / | | |
| | 单位资金 | 0.00 | 0.00 | | 0.00 | | 0.00% | / | / | | |
| | 其他资金 | | | | | | | / | / | | |
| 绩效指标（90分） | 一级指标 | 二级指标 | 三级指标 | | 指标性质 | 指标值 | 度量单位 | 完成值 | 权重 | 得分 | 未完成原因分析 |
| | 产出指标 | 数量指标 | 新增耕地面积 | | = | 612.584 | 亩 | 612.584 | 10 | 10 | |
| | 产出指标 | 质量指标 | 项目验收合格率 | | = | 100 | % | 100 | 10 | 10 | |
| | 产出指标 | 数量指标 | 建设高标农田面积 | | = | 2023.809 | 亩 | 2023.809 | 10 | 10 | |
| | 产出指标 | 时效指标 | 完成时间 | | = | 2022 | 年 | 2022 | 10 | 10 | |
| | 效益指标 | 生态效益指标 | 生态环境明显改善 | | 定性 | 明显改善 | | 明显改善 | 10 | 10 | |
| | 效益指标 | 社会效益指标 | 农业生产条件 | | 定性 | 明显改善 | | 明显改善 | 10 | 10 | |
| | 满意度指标 | 服务对象满意度指标 | 受益群众满意度 | | ≥ | 90 | % | 90 | 10 | 10 | |
| | 成本指标 | 经济成本指标 | 完成项目总投资 | | ≤ | 1541.79 | 万元 | 1541.79 | 10 | 10 | |
| | 成本指标 | 经济成本指标 | 单位建设成本 | | = | 2234.5 | 元/亩 | 2234.5 | 10 | 10 | |
| 合计 | | | | | | | | | 100 | 95.2 | |
| 评价结论 | 项目通过土地整治，提升耕地质量与利用率，增加有效耕地面积。完善灌溉排水、田间道路等配套设施，改善农业生产条件，降低耕作成本，提高机械化作业效率。同时优化生态环境，增强水土保持能力， | | | | | | | | | | |
| 存在问题 | 无。 | | | | | | | | | | |
| 改进措施 | 无。 | | | | | | | | | | |
| 项目负责人：严俊 | | | | | 财务负责人：殷玉国 | | | | | | |

| 部门预算项目支出绩效自评表（2024年度） | | | | | | | | | | | |
|-----------------------|---|---|------------|--|-----------|-------|---|----------|-----|----|---------|
| 项目名称 | | 51082422T000007249284-县自然资源局黄猫娅镇等两个城乡建设用地增减挂钩项目部规划编制经费 | | | | | | | | | |
| 主管部门 | | 苍溪县自然资源局部门 | | | | | 实施单位 (盖章) | 苍溪县自然资源局 | | | |
| 项目基本情况 | | 项目年度目标 | | | | | 年度目标完成情况 | | | | |
| | 1. 项目年度目标完成情况 | 完成项目区基础调研、测绘及规划编制，启动拆旧区房屋拆除与土地复垦，同步推进建新区道路、水电等基础设施建设，确保复垦土地达标，完成项目建设及验收，实现城乡建设用地指标优化调配。 | | | | | 完成项目区基础调研、测绘及规划编制，启动拆旧区房屋拆除与土地复垦，同步推进建新区道路、水电等基础设施建设，确保复垦土地达标，完成项目建设及验收，实现城乡建设用地指标优化调配。 | | | | |
| | 2. 项目实施内容及过程概述 | 先组建团队、宣传政策并收集资料；接着划定项目区，编制拆旧复垦与建新区规划方案；随后推进拆旧复垦和新区建设，严格把控质量与进度；最后组织验收，加强后期土地管理与效益评估。 | | | | | | | | | |
| 预算执行情况（10分） | 年度预算数（万元） | 年初预算 | 调整后预算数 | | 预算执行数 | | 预算执行率 | 权重 | 得分 | 原因 | |
| | 总额 | 66.00 | 66.00 | | 65.97 | | 99.96% | 10 | 10 | | |
| | 其中：财政资金 | 66.00 | 66.00 | | 65.97 | | 99.96% | / | / | | |
| | 财政专户管理资金 | 0.00 | 0.00 | | 0.00 | | 0.00% | / | / | | |
| | 单位资金 | 0.00 | 0.00 | | 0.00 | | 0.00% | / | / | | |
| | 其他资金 | | | | | | | / | / | | |
| 绩效指标（90分） | 一级指标 | 二级指标 | 三级指标 | | 指标性质 | 指标值 | 度量单位 | 完成值 | 权重 | 得分 | 未完成原因分析 |
| | 产出指标 | 数量指标 | 复垦面积 | | = | 900 | 亩 | 900 | 10 | 10 | |
| | 产出指标 | 数量指标 | 节余指标面积 | | = | 630 | 亩 | 630 | 10 | 10 | |
| | 产出指标 | 数量指标 | 安置点指标 | | = | 15 | 个 | 15 | 10 | 10 | |
| | 产出指标 | 时效指标 | 完成时限 | | = | 2022 | 年 | 2022 | 10 | 10 | |
| | 效益指标 | 经济效益指标 | 节余指标流转收益 | | = | 18900 | 万元 | 18900 | 10 | 10 | |
| | 效益指标 | 经济效益指标 | 复垦地块农业生产收益 | | ≥ | 1000 | 套 | 1000 | 10 | 10 | |
| | 效益指标 | 社会效益指标 | 改善生产生活条件 | | 定性 | 100 | | 100 | 10 | 10 | |
| | 满意度指标 | 服务对象满意度指标 | 参与农户满意度 | | ≥ | 89 | % | 89 | 10 | 10 | |
| | 成本指标 | 经济成本指标 | 采购成本 | | ≤ | 66 | 万元 | 66 | 10 | 10 | |
| 合计 | | | | | | | | 100 | 100 | | |
| 评价结论 | 项目实施后，有效盘活农村闲置建设用地，提升土地利用效率，为城镇发展提供用地保障。建成配套完善的新区基础设施与公共服务设施，显著改善村民居住条件，推动农村人口有序转移，促进城乡融合发展 | | | | | | | | | | |
| 存在问题 | 无。 | | | | | | | | | | |
| 改进措施 | 无。 | | | | | | | | | | |
| 项目负责人：何正鹏 | | | | | 财务负责人：殷玉国 | | | | | | |

| 部门预算项目支出绩效自评表（2024年度） | | | | | | | | | | | |
|-----------------------|--|---|----------|--|-----------|---------|---|---------|----------|---------------------------------------|---------|
| 项目名称 | | 51082423T000009463321-县自然资源局2021年土地整治补充完善工程项目 | | | | | | | | | |
| 主管部门 | | 苍溪县自然资源局部门 | | | | | 实施单位 (盖章) | | 苍溪县自然资源局 | | |
| 项目基本情况 | | 项目年度目标 | | | | | 年度目标完成情况 | | | | |
| | 1. 项目年度目标完成情况 | 新增有效耕地，提质改造现有耕地，盘活闲置建设用地，开展生态修复。通过完善农田基础设施、优化土地利用结构，提升耕地质量与生态环境，推动农业发展与乡村振兴。 | | | | | 新增耕地、提质改造、建设用地盘活及生态修复均稳步实施，农田基础设施逐步完善，土地利用结构不断优化，耕地质量与生态环境得到初步改善，为实现乡村振兴与农业发展 | | | | |
| | 2. 项目实施内容及过程概述 | 通过开发宜耕后备资源、提质改造中低产田、整理闲置建设用地、实施生态修复等举措。经科学规划，推进土地平整、设施建设、生态修复等工作，优化土地利用结构，改善生产生活生态条件。 | | | | | | | | | |
| 预算执行情况（10分） | 年度预算数（万元） | 年初预算 | 调整后预算数 | | 预算执行数 | | 预算执行率 | 权重 | 得分 | 原因 | |
| | 总额 | 0.00 | 137.75 | | 54.75 | | 39.74% | 10 | 4 | 根据项目进度及合同约定，截止2024年底前资金只符合达到支付39.74%。 | |
| | 其中：财政资金 | 0.00 | 137.75 | | 54.75 | | 39.74% | / | / | | |
| | 财政专户管理资金 | 0.00 | 0.00 | | 0.00 | | 0.00% | / | / | | |
| | 单位资金 | 0.00 | 0.00 | | 0.00 | | 0.00% | / | / | | |
| | 其他资金 | | | | | | | / | / | | |
| 绩效指标（90分） | 一级指标 | 二级指标 | 三级指标 | | 指标性质 | 指标值 | 度量单位 | 完成值 | 权重 | 得分 | 未完成原因分析 |
| | 产出指标 | 数量指标 | 新增耕地面积 | | = | 14819 | 亩 | 14819 | 10 | 10 | |
| | 产出指标 | 数量指标 | 完工个数 | | = | 19 | 个 | 19 | 10 | 10 | |
| | 产出指标 | 时效指标 | 完成项目时限 | | 定性 | 2023年 | | 2023年 | 10 | 10 | |
| | 产出指标 | 数量指标 | 撂荒地复垦面积 | | = | 3358 | 亩 | 3358 | 10 | 10 | |
| | 效益指标 | 可持续影响指标 | 工程使用年限 | | ≥ | 5 | 年 | 5 | 10 | 10 | |
| | 效益指标 | 社会效益指标 | 耕地质量提高 | | 定性 | 0-1等 | | 0-1等 | 10 | 10 | |
| | 满意度指标 | 满意度指标 | 项目区群众满意度 | | ≥ | 90 | % | 90 | 10 | 10 | |
| | 成本指标 | 经济成本指标 | 项目总投资 | | ≤ | 953.877 | 万元 | 953.877 | 10 | 10 | |
| | 成本指标 | 经济成本指标 | 单位建设成本 | | = | 1321 | 元/亩 | 1321 | 10 | 10 | |
| 合计 | | | | | | | | 100 | 94 | | |
| 评价结论 | 项目实施成效显著。土地利用效率大幅提升，实现了耕地、建设用地的优化配置，盘活闲置资源，促进城乡协调发展。农业生产条件显著改善，新增和提质的耕地配合完善的基础设施，提高了综合生产能力，助力农民增收。生态环境质量有效提升，减少水土流失，增加生物多样性。同时，带动农村劳动力就业，推动农村经济发展，提升群众幸福感，为乡村振兴提供有力支撑。 | | | | | | | | | | |
| 存在问题 | 项目进度缓慢。 | | | | | | | | | | |
| 改进措施 | 加快项目进度，提高资金支付比例。 | | | | | | | | | | |
| 项目负责人：严俊 | | | | | 财务负责人：殷玉国 | | | | | | |

| 部门预算项目支出绩效自评表（2024年度） | | | | | | | | | | | |
|-----------------------|---|--|--------------------|--|-----------|--------|--|--------|----------|------------------------------------|---------|
| 项目名称 | | 51082423T000009600768-县自然资源局2023年省级地质灾害防治体系建设项目 | | | | | | | | | |
| 主管部门 | | 苍溪县自然资源局部门 | | | | | 实施单位 (盖章) | | 苍溪县自然资源局 | | |
| 项目基本情况 | 1. 项目年度目标完成情况 | 项目年度目标 | | | | | 年度目标完成情况 | | | | |
| | | 该批次资金涉及10个项目，其中，专职监测项目1个，避险搬迁项目1个，工程治理和排危除险8处。专职监测预警项目拟新建监测点数101处，补强或升级监测点数3处，安装雨量计11个，裂缝计15个，无线预警广播11个。避险搬迁项目拟搬迁65户受威胁群众。工程治理和排危除险8处，涉及地质灾害隐患点8处，工程措施主要有抗滑桩、排水和人工清危等。 | | | | | 2023年苍溪县自然资源局省级地质灾害防治体系建设项目稳步推进，部分治理工程完工，隐患排查全覆盖，筑牢防灾减灾防线。 | | | | |
| | 2. 项目实施内容及过程概述 | 先全面排查全县地质灾害易发区与隐患点，建立台账并动态管理；接着开展驻守和技术服务招标，保障汛期防治；同时推动多处隐患点治理工程，如三川镇邓家岩滑坡治理等。 | | | | | | | | | |
| 预算执行情况（10分） | 年度预算数（万元） | 年初预算 | 调整后预算数 | | 预算执行数 | | 预算执行率 | 权重 | 得分 | 原因 | |
| | 总额 | 0.00 | 800.76 | | 144.06 | | 17.99% | 10 | 1.8 | 根据项目进度和合同约定，截止2024年12月底前项目只能支付18%。 | |
| | 其中：财政资金 | 0.00 | 800.76 | | 144.06 | | 17.99% | / | / | | |
| | 财政专户管理资金 | 0.00 | 0.00 | | 0.00 | | 0.00% | / | / | | |
| | 单位资金 | 0.00 | 0.00 | | 0.00 | | 0.00% | / | / | | |
| | 其他资金 | | | | | | | / | / | | |
| 绩效指标（90分） | 一级指标 | 二级指标 | 三级指标 | | 指标性质 | 指标值 | 度量单位 | 完成值 | 权重 | 得分 | 未完成原因分析 |
| | 产出指标 | 数量指标 | 开展地质灾害避险搬迁 | | = | 65 | 户 | 65 | 10 | 10 | |
| | 产出指标 | 质量指标 | 任务在四川省地质环境管理信息系统上 | | = | 100 | % | 100 | 10 | 10 | |
| | 产出指标 | 数量指标 | 对地质灾害隐患开展工程治理和排危除险 | | = | 8 | 处 | 8 | 10 | 10 | |
| | 产出指标 | 质量指标 | 项目（工程）验收合格率 | | = | 100 | % | 100 | 10 | 10 | |
| | 产出指标 | 时效指标 | 完成时间 | | 定性 | 2023年 | | 2023年 | 10 | 10 | |
| | 效益指标 | 经济效益指标 | 项目实施后保护财产 | | ≥ | 3090 | 万元 | 3090 | 10 | 10 | |
| | 效益指标 | 可持续影响指标 | 监测预警区地质灾害防范能力 | | 定性 | 提升 | | 提升 | 10 | 10 | |
| | 满意度指标 | 满意度指标 | 受益群众满意度 | | ≥ | 98 | % | 98 | 10 | 10 | |
| | 成本指标 | 经济成本指标 | 项目总投资 | | ≤ | 841.86 | 万元 | 841.86 | 10 | 10 | |
| 合计 | | | | | | | | 100 | 91.8 | | |
| 评价结论 | 通过全面排查与动态管理，精准掌握174处隐患点及973处疑似隐患情况；完成5处隐患点治理工程，像三川镇邓家岩滑坡治理有效消除风险；开展汛期驻守和技术服务，提升灾害预警与应急能力，为群众生命财产安全构筑坚实屏障，降低地质灾害威胁，增强区域防灾减灾水平。 | | | | | | | | | | |
| 存在问题 | 项目进度缓慢。 | | | | | | | | | | |
| 改进措施 | 加快项目进度，提高资金支付比例。 | | | | | | | | | | |
| 项目负责人：段文豪 | | | | | 财务负责人：殷玉国 | | | | | | |

| 部门预算项目支出绩效自评表（2024年度） | | | | | | | | | | | | |
|-----------------------|--|--|--------------|--|-----------|-----------------------|--|----------|--------------|-----|----------|--|
| 项目名称 | | 51082423T000009704724-县自然资源局苍巴高速建设用地耕地开垦费项目 | | | | | | | 实施单位 (盖章) | | 苍溪县自然资源局 | |
| 主管部门 | | 苍溪县自然资源局部门 | | | | | | | | | | |
| 项目基本情况 | | 项目年度目标 | | | | | 年度目标完成情况 | | | | | |
| | 1. 项目年度目标完成情况 | 足额征收耕地开垦费，完成对应面积耕地开垦任务，确保新增耕地质量达标，通过验收，实现耕地占补平衡，保障苍巴高速建设用地需求，维护区域耕地总量稳定。 | | | | | 苍巴高速建设用地耕地开垦费足额征收，开垦工程按时完工，新增耕地面积与质量达标，通过验收，实现耕地占补平衡，既保障了项目用地需求，又维护了区域耕地总量稳定，达成预期目标。 | | | | | |
| | 2. 项目实施内容及过程概述 | 征收苍巴高速耕地开垦费，科学规划开垦区域，开展土地平整、设施建设等工程，完成开垦任务并通过验收，实现占补平衡。 | | | | | | | | | | |
| 预算执行情况（10分） | 年度预算数（万元） | 年初预算 | 调整后预算数 | | 预算执行数 | | 预算执行率 | 权重 | 得分 | 原因 | | |
| | 总额 | 0.00 | 559.85 | | 559.85 | | 100.00% | 10 | 10 | | | |
| | 其中：财政资金 | 0.00 | 559.85 | | 559.85 | | 100.00% | / | / | | | |
| | 财政专户管理资金 | 0.00 | 0.00 | | 0.00 | | 0.00% | / | / | | | |
| | 单位资金 | 0.00 | 0.00 | | 0.00 | | 0.00% | / | / | | | |
| | 其他资金 | | | | | | | / | / | | | |
| 绩效指标（90分） | 一级指标 | 二级指标 | 三级指标 | | 指标性质 | 指标值 | 度量单位 | 完成值 | 权重 | 得分 | 未完成原因分析 | |
| | 产出指标 | 质量指标 | 新增耕地质量等级 | | 定性 | 达到或超过占用耕地质量等级 | | 达到或超过占 | 10 | 10 | | |
| | 产出指标 | 质量指标 | 耕地开垦工程完工率 | | 定性 | 100% | | 100% | 10 | 10 | | |
| | 产出指标 | 质量指标 | 完成质量 | | 定性 | 顺利完成费用缴纳工作，保障后续取得建设用地 | | 顺利完成费用 | 10 | 10 | | |
| | 产出指标 | 时效指标 | 完成时间 | | 定性 | 2023年7月 | | 2023年7月 | 10 | 10 | | |
| | 效益指标 | 社会效益指标 | 重大项目建设用地需求 | | 定性 | 有效保障 | | 有效保障 | 10 | 10 | | |
| | 效益指标 | 生态效益指标 | 维护耕地占补平衡政策落实 | | 定性 | 有效落实 | | 有效落实 | 10 | 10 | | |
| | 效益指标 | 可持续影响指标 | 新增耕地农业产值增加额 | | 定性 | 明显增加 | | 明显增加 | 10 | 10 | | |
| | 满意度指标 | 满意度指标 | 受益群众满意度 | | ≥ | 98 | % | 98 | 10 | 10 | | |
| | 成本指标 | 经济成本指标 | 投入资金量 | | ≤ | 1776.297 | 万元 | 1776.297 | 10 | 10 | | |
| 合计 | | | | | | | | | 100 | 100 | | |
| 评价结论 | 项目足额征收耕地开垦费，完成对应面积耕地开垦，新增耕地质量达标，实现占补平衡，保障苍巴高速用地需求，优化土地利用，改善区域生态环境，获多方认可。 | | | | | | | | | | | |
| 存在问题 | 无。 | | | | | | | | | | | |
| 改进措施 | 无。 | | | | | | | | | | | |
| 项目负责人：杨勇 | | | | | 财务负责人：殷玉国 | | | | | | | |

| 部门预算项目支出绩效自评表（2024年度） | | | | | | | | | | | | | |
|-----------------------|---|--|-------------------|--|-----------|---|--|--|---|----------|-----|-------------------------------------|---------|
| 项目名称 | | 51082424T000010218399-县自然资源局2023年第6批次建设用地征地社保资金项目 | | | | | | | | | | | |
| 主管部门 | | 苍溪县自然资源局部门 | | | | | | 实施单位（盖章） | | 苍溪县自然资源局 | | | |
| 项目基本情况 | | 项目年度目标 | | | | | | 年度目标完成情况 | | | | | |
| | 1. 项目年度目标完成情况 | 征收云峰镇紫云社区2组、3组部分集体土地21.15亩（含耕地12.72亩），下达社保指标18人，完成苍溪县2023年第6批次建设用地报征工作，并取得省政府批复。 | | | | | | 征收云峰镇紫云社区2组、3组部分集体土地21.15亩（含耕地12.72亩），下达社保指标18人，完成苍溪县2023年第6批次建设用地报征工作，并取得省政府批复。 | | | | | |
| | 2. 项目实施内容及过程概述 | 确定第6批次征地范围，精准核算社保资金，多方筹集到位，完成被征地农民参保登记，保障其社保权益，助力项目建设。 | | | | | | | | | | | |
| 预算执行情况（10分） | 年度预算数（万元） | 年初预算 | 调整后预算数 | | 预算执行数 | | | 预算执行率 | | 权重 | 得分 | 原因 | |
| | 总额 | 0.00 | 294.85 | | 211.72 | | | 71.81% | | 10 | 7.2 | 截止2024年12月底前，根据项目情况，养老保险费用还未达到缴纳条件。 | |
| | 其中：财政资金 | 0.00 | 294.85 | | 211.72 | | | 71.81% | | / | / | | |
| | 财政专户管理资金 | 0.00 | 0.00 | | 0.00 | | | 0.00% | | / | / | | |
| | 单位资金 | 0.00 | 0.00 | | 0.00 | | | 0.00% | | / | / | | |
| | 其他资金 | | | | | | | | | / | / | | |
| 绩效指标（90分） | 一级指标 | 二级指标 | 三级指标 | | 指标性质 | 指标值 | | 度量单位 | 完成值 | | 权重 | 得分 | 未完成原因分析 |
| | 产出指标 | 数量指标 | 安置人口 | | = | 18 | | 人 | 18 | | 10 | 10 | |
| | 产出指标 | 数量指标 | 征地面积 | | = | 21.15 | | 亩 | 21.15 | | 10 | 10 | |
| | 产出指标 | 数量指标 | 拆迁农户 | | = | 6 | | 户 | 6 | | 10 | 10 | |
| | 产出指标 | 质量指标 | 完成质量 | | 定性 | 按政策规定要求完成工作 | | | 按政策规定要求完成工作 | | 10 | 10 | |
| | 产出指标 | 时效指标 | 完成时间 | | 定性 | 2023年 | | | 2023年 | | 10 | 10 | |
| | 效益指标 | 社会效益指标 | 完成社保预存保障被征地农民生产生活 | | 定性 | 完成社保预存，在取得建设用地批复后，落实被征地农民社保，确保被征地农民原有生活水平不降低，长远生计有保障。 | | | 完成社保预存，在取得建设用地批复后，落实被征地农民社保，确保被征地农民原有生活水平不降低，长远生计有保障。 | | 10 | 10 | |
| | 效益指标 | 可持续影响指标 | 区域社会稳定风险降低程度 | | 定性 | 有效降低 | | | 有效降低 | | 10 | 10 | |
| | 满意度指标 | 满意度指标 | 受益群众满意度 | | ≥ | 96 | | % | 96 | | 10 | 10 | |
| | 成本指标 | 经济成本指标 | 投入资金量 | | ≤ | 900.91716 | | 万元 | 900.91716 | | 10 | 10 | |
| 合计 | | | | | | | | | | | 100 | | |
| 评价结论 | 资金规范管理，确保专款专用。项目实施推动了区域建设，保障重点项目落地，促进经济发展，维护了社会稳定与公平。 | | | | | | | | | | | | |
| 存在问题 | 项目进度缓慢。 | | | | | | | | | | | | |
| 改进措施 | 加快项目进度，尽快缴纳失地农民保险费用。 | | | | | | | | | | | | |
| 项目负责人：杨勇 | | | | | 财务负责人：殷玉国 | | | | | | | | |

| 部门预算项目支出绩效自评表（2024年度） | | | | | | | | | | |
|-----------------------|--|--|---------|-----------|----------------|------|--|----------|-----|---------|
| 项目名称 | | 51082424T000011656358-县自然资源局收购苍中校扩建部分土地使用权项目 | | | | | | | | |
| 主管部门 | | 苍溪县自然资源局部门 | | | | | 实施单位 (盖章) | 苍溪县自然资源局 | | |
| 项目基本情况 | | 项目年度目标 | | | | | 年度目标完成情况 | | | |
| | 1. 项目年度目标完成情况 | 收购已出让的新苍中校扩建项目中的4725.92平方米土地与其北侧的储备地块整合，用于该片区的拆迁安置房与房地产开发项目建设。 | | | | | 收购已出让的新苍中校扩建项目中的4725.92平方米土地与其北侧的储备地块整合，用于该片区的拆迁安置房与房地产开发项目建设。 | | | |
| | 2. 项目实施内容及过程概述 | 收购已出让的新苍中校扩建项目中的4725.92平方米土地与其北侧的储备地块整合，用于该片区的拆迁安置房与房地产开发项目建设。 | | | | | | | | |
| 预算执行情况（10分） | 年度预算数（万元） | 年初预算 | 调整后预算数 | | 预算执行数 | | 预算执行率 | 权重 | 得分 | 原因 |
| | 总额 | 0.00 | 254.74 | | 254.74 | | 100.00% | 10 | 10 | |
| | 其中：财政资金 | 0.00 | 254.74 | | 254.74 | | 100.00% | / | / | |
| | 财政专户管理资金 | 0.00 | 0.00 | | 0.00 | | 0.00% | / | / | |
| | 单位资金 | 0.00 | 0.00 | | 0.00 | | 0.00% | / | / | |
| | 其他资金 | | | | | | | / | / | |
| 绩效指标（90分） | 一级指标 | 二级指标 | 三级指标 | 指标性质 | 指标值 | 度量单位 | 完成值 | 权重 | 得分 | 未完成原因分析 |
| | 产出指标 | 质量指标 | 验收合格率 | = | 100 | % | 100 | 10 | 10 | |
| | 产出指标 | 时效指标 | 完成时间 | 定性 | 2024年 | | 2024年 | 10 | 10 | |
| | 产出指标 | 数量指标 | 出让面积 | = | 37070 | 平方米 | 37070 | 10 | 10 | |
| | 产出指标 | 时效指标 | 验收及时率 | = | 100 | % | 100 | 10 | 10 | |
| | 效益指标 | 社会效益指标 | 保护耕地 | 定性 | 切实保护了我县耕地不减少 | | 切实保护了 | 10 | 10 | |
| | 效益指标 | 经济效益指标 | 辐射范围 | 定性 | 陵江镇三清社区 | | 陵江镇三清 | 10 | 10 | |
| | 效益指标 | 生态效益指标 | 生态环境 | 定性 | 加强土地整合，有利于我县生态 | | 加强土地整 | 10 | 10 | |
| | 满意度指标 | 满意度指标 | 受益群众满意度 | ≥ | 90 | % | 90 | 10 | 10 | |
| | 成本指标 | 经济成本指标 | 总成本 | ≤ | 254.7365 | 万元 | 254.7365 | 10 | 10 | |
| 合计 | | | | | | | | 100 | 100 | |
| 评价结论 | 该项目整合土地优化资源配置，通过连片开发实现集约化利用；建成拆迁安置房保障居民住房权益，房地产开发丰富住房供给；带动上下游产业创造就业，激发消费活力；现代化建筑与配套完善提升城市形 | | | | | | | | | |
| 存在问题 | 无。 | | | | | | | | | |
| 改进措施 | 无。 | | | | | | | | | |
| 项目负责人：向伦 | | | | 财务负责人：殷玉国 | | | | | | |

| 部门预算项目支出绩效自评表（2024年度） | | | | | | | | | | | |
|-----------------------|--|--|----------------|--|-----------|--------------------------------|---|--------------------------------|----------|-----|---------|
| 项目名称 | | 51082424T000010469484-县自然资源局集体土地所有权确权登记成果更新汇交工作项目 | | | | | | | | | |
| 主管部门 | | 苍溪县自然资源局部门 | | | | | 实施单位（盖章） | | 苍溪县自然资源局 | | |
| 项目基本情况 | | 项目年度目标 | | | | | 年度目标完成情况 | | | | |
| | 1. 项目年度目标完成情况 | 本年度苍溪县集体土地所有权确权登记成果更新汇交工作成效显著，全面完成全县行政村集体土地所有权登记信息核实，并按时将成果汇交省级数据库。同时，初步建立动态更新机制，为农村土地管理筑牢数据基础。 | | | | | 本年度苍溪县集体土地所有权确权登记成果更新汇交工作成效显著，全面完成全县行政村集体土地所有权登记信息核实，并按时将成果汇交省级数据库。同时，初步建立动态更新机制，为农村土地管理筑牢数据基础。 | | | | |
| | 2. 项目实施内容及过程概述 | 项目围绕集体土地所有权确权登记成果更新汇交开展，先组织专业团队对全县集体土地登记信息全面核实，针对行政区划调整等导致变动的地块精准更新数据，完成质检后按时汇交省级数据库，同步建立动态更新机制，保障数据准确、实时。 | | | | | | | | | |
| 预算执行情况（10分） | 年度预算数（万元） | 年初预算 | 调整后预算数 | | 预算执行数 | | 预算执行率 | | 权重 | 得分 | 原因 |
| | 总额 | 0.00 | 54.48 | | 54.48 | | 100.00% | | 10 | 10 | |
| | 其中：财政资金 | 0.00 | 54.48 | | 54.48 | | 100.00% | | / | / | |
| | 财政专户管理资金 | 0.00 | 0.00 | | 0.00 | | 0.00% | | / | / | |
| | 单位资金 | 0.00 | 0.00 | | 0.00 | | 0.00% | | / | / | |
| | 其他资金 | | | | | | | | / | / | |
| 绩效指标（90分） | 一级指标 | 二级指标 | 三级指标 | | 指标性质 | 指标值 | 度量单位 | 完成值 | 权重 | 得分 | 未完成原因分析 |
| | 产出指标 | 质量指标 | 完成质量 | | 定性 | 依据相关文件要求，按时按质逐级上报汇交。 | | 依据相关文件要求，按时按质逐级上报汇交。 | 10 | 10 | |
| | 产出指标 | 时效指标 | 完成时间 | | 定性 | 2023年10月 | | 2023年10月 | 10 | 10 | |
| | 产出指标 | 数量指标 | 县域面积 | | = | 233364.66 | 公顷 | 233364.66 | 10 | 10 | |
| | 产出指标 | 数量指标 | 工作人员 | | ≥ | 10 | 人 | 10 | 10 | 10 | |
| | 效益指标 | 社会效益指标 | 应用于自然资源管理的基础数据 | | 定性 | 可应用于项目用地报批、征地补偿、国有建设用地供应等相关业务。 | | 可应用于项目用地报批、征地补偿、国有建设用地供应等相关业务。 | 10 | 10 | |
| | 效益指标 | 可持续影响指标 | 自然资源确权登记 | | 定性 | 依法维护土地权益，支撑自然资源管理工作。 | | 依法维护土地权益，支撑自然资源管理工作。 | 10 | 10 | |
| | 效益指标 | 生态效益指标 | 提供数据支撑 | | 定性 | 为生态保护、修复和建设提供相关基础数据 | | 为生态保护、修复和建设提供相关基础数据 | 10 | 10 | |
| | 满意度指标 | 满意度指标 | 受益群众满意度 | | ≥ | 98 | % | 98 | 10 | 10 | |
| | 成本指标 | 经济成本指标 | 投入资金量 | | ≤ | 340.43 | 万元 | 340.43 | 10 | 10 | |
| 合计 | | | | | | | | | 100 | 100 | |
| 评价结论 | 全面完成集体土地确权登记成果更新汇交，实现数据精准对接，建立动态更新机制，为农村土地管理和权益保障提供坚实数据支撑。 | | | | | | | | | | |
| 存在问题 | 无。 | | | | | | | | | | |
| 改进措施 | 无。 | | | | | | | | | | |
| 项目负责人：王川 | | | | | 财务负责人：殷玉国 | | | | | | |

| 部门预算项目支出绩效自评表（2024年度） | | | | | | | | | | | | |
|-----------------------|--|--|---------|--|-----------|---|--|---|----|----------|-----|---------|
| 项目名称 | | 51082424T000011987138-县自然资源局2024年第5批次建设用地征地社保资金项目 | | | | | | | | | | |
| 主管部门 | | 苍溪县自然资源局部门 | | | | | 实施单位（盖章） | | | 苍溪县自然资源局 | | |
| 项目基本情况 | 1. 项目年度目标完成情况 | 项目年度目标 | | | | | 年度目标完成情况 | | | | | |
| | | 该项目是为完成云峰镇石家坝社区1、2、6组，龙山镇龙宝村3组部分建设用地的报征工作。 | | | | | 该项目是为完成云峰镇石家坝社区1、2、6组，龙山镇龙宝村3组部分建设用地的报征工作。 | | | | | |
| | 2. 项目实施内容及过程概述 | 本次项目旨在完成云峰镇石家坝社区 1、2、6 组，龙山镇龙宝村 3 组指定范围内建设用地的合法报征手续办理，确保建设用地依法依规取得，为后续各类建设活动提供坚实的土地基础，促进当地经济发展与民生改善，同时保障被征地群众的合法权益，维护社会稳定。 | | | | | | | | | | |
| 预算执行情况（10分） | 年度预算数（万元） | 年初预算 | 调整后预算数 | | 预算执行数 | | 预算执行率 | | 权重 | 得分 | 原因 | |
| | 总额 | 0.00 | 318.43 | | 318.43 | | 100.00% | | 10 | 10 | | |
| | 其中：财政资金 | 0.00 | 318.43 | | 318.43 | | 100.00% | | / | / | | |
| | 财政专户管理资金 | 0.00 | 0.00 | | 0.00 | | 0.00% | | / | / | | |
| | 单位资金 | 0.00 | 0.00 | | 0.00 | | 0.00% | | / | / | | |
| | 其他资金 | | | | | | | | / | / | | |
| 绩效指标（90分） | 一级指标 | 二级指标 | 三级指标 | | 指标性质 | 指标值 | 度量单位 | 完成值 | | 权重 | 得分 | 未完成原因分析 |
| | 产出指标 | 质量指标 | 完成质量 | | 定性 | 按政策规定要求完成报件工作 | | 按政策规定要求完成报件工作 | | 10 | 10 | |
| | 产出指标 | 时效指标 | 完成时间 | | 定性 | 2024年 | | 2024年 | | 10 | 10 | |
| | 产出指标 | 数量指标 | 征地面积 | | = | 1.1021 | 公顷 | 1.1021 | | 10 | 10 | |
| | 产出指标 | 数量指标 | 安置人口 | | = | 18 | 名 | 18 | | 10 | 10 | |
| | 效益指标 | 经济效益指标 | 经济发展 | | 定性 | 有利于推动基础设施建设，增加就业机会。 | | 有利于推动基础设施建设，增加就业机会。 | | 10 | 10 | |
| | 效益指标 | 经济效益指标 | 投入资金量 | | ≤ | 318.42816 | 万元 | 318.42816 | | 10 | 10 | |
| | 效益指标 | 生态效益指标 | 保障农民权益 | | 定性 | 完成社保预存，在取得建设用地批复后，落实被征地农民社保，确保被征地农民原有生活水平不降低，长远生计有保障。 | | 完成社保预存，在取得建设用地批复后，落实被征地农民社保，确保被征地农民原有生活水平不降低，长远生计有保障。 | | 10 | 10 | |
| | 效益指标 | 可持续影响指标 | 社会发展 | | 定性 | 有利于推进国家治理体系和治理能力现代化。 | | 有利于推进国家治理体系和治理能力现代化。 | | 10 | 10 | |
| | 满意度指标 | 满意度指标 | 受益群众满意度 | | ≥ | 95 | % | 95 | | 10 | 10 | |
| 合计 | | | | | | | | | | 100 | 100 | |
| 评价结论 | 通过该项目实施，云峰镇石家坝社区及龙山镇龙宝村相关区域建设用地顺利完成报征，为后续产业园区建设、基础设施升级等项目奠定基础。同时，规范开展补偿安置，保障了被征地群众合法权益，促进土地资源合理利用，推动区域经济发展与城乡融合。 | | | | | | | | | | | |
| 存在问题 | 无。 | | | | | | | | | | | |
| 改进措施 | 无。 | | | | | | | | | | | |
| 项目负责人：杨勇 | | | | | 财务负责人：殷玉国 | | | | | | | |

| 部门预算项目支出绩效自评表（2024年度） | | | | | | | | | | | | | |
|-----------------------|---|---|-------------------|--|-----------|--|--|----------------------------|--|----------|-----|-----|---------|
| 项目名称 | | 51082424T000011692768-县自然资源局2024年建设用地征地地社保资金项目 | | | | | | | | | | | |
| 主管部门 | | 苍溪县自然资源局部门 | | | | | | 实施单位（盖章） | | 苍溪县自然资源局 | | | |
| 项目基本情况 | 1. 项目年度目标完成情况 | 项目年度目标 | | | | | | 年度目标完成情况 | | | | | |
| | | 该项目是为完成纪委监委留置中心苍溪分中心迁建项目用地的报征工作。 | | | | | | 完成纪委监委留置中心苍溪分中心迁建项目用地的报征工作 | | | | | |
| | 2. 项目实施内容及过程概述 | 纪委监委留置中心苍溪分中心迁建项目用地报征，确定征收陵江镇江南村、陵江村土地6.32亩，明确征收主体、部门与实施单位，公布补偿标准及安置办法，发布公告开展补偿登记，群众可申请听证，推进土地征收前期工作。 | | | | | | | | | | | |
| 预算执行情况（10分） | 年度预算数（万元） | 年初预算 | 调整后预算数 | | 预算执行数 | | | 预算执行率 | | 权重 | 得分 | 原因 | |
| | 总额 | 0.00 | 159.22 | | 159.22 | | | 100.00% | | 10 | 10 | | |
| | 其中：财政资金 | 0.00 | 159.22 | | 159.22 | | | 100.00% | | / | / | | |
| | 财政专户管理资金 | 0.00 | 0.00 | | 0.00 | | | 0.00% | | / | / | | |
| | 单位资金 | 0.00 | 0.00 | | 0.00 | | | 0.00% | | / | / | | |
| | 其他资金 | | | | | | | | | / | / | | |
| 绩效指标（90分） | 一级指标 | 二级指标 | 三级指标 | | 指标性质 | 指标值 | | 度量单位 | 完成值 | | 权重 | 得分 | 未完成原因分析 |
| | 产出指标 | 数量指标 | 安置人口 | | = | 9 | | 名 | 9 | | 10 | 10 | |
| | 产出指标 | 数量指标 | 征地面积 | | = | 6.1 | | 亩 | 6.1 | | 10 | 10 | |
| | 产出指标 | 数量指标 | 拆迁农户 | | = | 10 | | 户 | 10 | | 10 | 10 | |
| | 产出指标 | 质量指标 | 完成质量 | | 定性 | 按政策规定要求完成报件工作 | | | 按政策规定要求完成报件工作 | | 10 | 10 | |
| | 效益指标 | 社会效益指标 | 完成社保预存保障被征地农民生产生活 | | 定性 | 完成社保预存，在取得建设用地批复后，落实被征地农民社保，确保被征地农民原有生活水平不降低，长远生计有保障。 | | | 完成社保预存，在取得建设用地批复后，落实被征地农民社保，确保被征地农民原有生活水平不降低，长远生计有保障。 | | 10 | 10 | |
| | 效益指标 | 可持续影响指标 | 廉政建设 | | 定性 | 纪委监委留置中心苍溪分中心迁建项目用地，为深入推进全面从严治党、党风廉政建设和反腐败工作，增强留置保障能力。 | | | 纪委监委留置中心苍溪分中心迁建项目用地，为深入推进全面从严治党、党风廉政建设和反腐败工作，增强留置保障能力。 | | 10 | 10 | |
| | 效益指标 | 可持续影响指标 | 国家治理 | | 定性 | 本项目对于苍溪县推进 国家治理体系和治理能力现代化有着重要意义 | | | 本项目对于苍溪县推进 国家治理体系和治理能力现代化有着重要意义 | | 10 | 10 | |
| | 满意度指标 | 满意度指标 | 受益群众满意度 | | ≥ | 96 | | % | 96 | | 10 | 10 | |
| | 成本指标 | 经济成本指标 | 投入资金量 | | ≤ | 159.216408 | | 万元 | 159.216408 | | 10 | 10 | |
| 合计 | | | | | | | | | | | 100 | 100 | |
| 评价结论 | 为后续迁建项目落地、保障留置中心建设奠定基础，推动纪检监察基础设施建设规范化进程。 | | | | | | | | | | | | |
| 存在问题 | 无。 | | | | | | | | | | | | |
| 改进措施 | 无。 | | | | | | | | | | | | |
| 项目负责人：杨勇 | | | | | 财务负责人：殷玉国 | | | | | | | | |

| 部门预算项目支出绩效自评表（2024年度） | | | | | | | | | | | |
|-----------------------|---|---|--|--|-----------|------------------------|--------|--------------------------------|-----|----------|---------|
| 项目名称 | | 51082424T000011257849-县自然资源局陵江法庭棚户区改造项目 | | | | | | | | | |
| 主管部门 | | 苍溪县自然资源局部门 | | | | | | 实施单位（盖章） | | 苍溪县自然资源局 | |
| 项目基本情况 | 1. 项目年度目标完成情况 | | 项目年度目标 | | | | | 年度目标完成情况 | | | |
| | | | 推进主体工程建设，优化配套设施布局，保障项目按计划稳步实施。 | | | | | 推进主体工程建设，优化配套设施布局，保障项目按计划稳步实施。 | | | |
| | 2. 项目实施内容及过程概述 | | 苍溪县陵江法庭棚户区改造，拆除旧建筑，新建多栋住宅，完善配套，历经规划审批、施工建设等阶段推进。 | | | | | | | | |
| 预算执行情况（10分） | 年度预算数（万元） | 年初预算 | 调整后预算数 | | 预算执行数 | | 预算执行率 | | 权重 | 得分 | 原因 |
| | 总额 | 0.00 | 158.44 | | 138.00 | | 87.10% | | 10 | 8.7 | |
| | 其中：财政资金 | 0.00 | 158.44 | | 138.00 | | 87.10% | | / | / | |
| | 财政专户管理资金 | 0.00 | 0.00 | | 0.00 | | 0.00% | | / | / | |
| | 单位资金 | 0.00 | 0.00 | | 0.00 | | 0.00% | | / | / | |
| | 其他资金 | | | | | | | | / | / | |
| 绩效指标（90分） | 一级指标 | 二级指标 | 三级指标 | | 指标性质 | 指标值 | 度量单位 | 完成值 | 权重 | 得分 | 未完成原因分析 |
| | 产出指标 | 时效指标 | 项目验收及时率 | | = | 100 | % | 100 | 10 | 10 | |
| | 产出指标 | 时效指标 | 起始时间 | | 定性 | 2023年 | | 2023年 | 10 | 10 | |
| | 产出指标 | 数量指标 | 辐射乡镇 | | = | 1 | 个 | 1 | 10 | 10 | |
| | 产出指标 | 质量指标 | 产出质量 | | 定性 | 符合国家相关行业的质量检测标准 | | 符合国家相关行业的质量检测标准 | 10 | 10 | |
| | 效益指标 | 社会效益指标 | 促进社会发展 | | 定性 | 有效改善棚户区居民的生活质量，提升城市形象。 | | 有效改善棚户区居民的生活质量，提升城市形象。 | 10 | 10 | |
| | 效益指标 | 生态效益指标 | 生态环境 | | 定性 | 改善脏乱差现象,有利于我县生态环境向好发展。 | | 改善脏乱差现象,有利于我县生态环境向好发展。 | 10 | 10 | |
| | 效益指标 | 可持续影响指标 | 经济发展 | | 定性 | 带动区域商业发展,增加就业机会。 | | 带动区域商业发展,增加就业机会。 | 10 | 10 | |
| | 满意度指标 | 满意度指标 | 受益群众满意度 | | ≥ | 90 | % | 90 | 10 | 10 | |
| | 成本指标 | 经济成本指标 | 经济成本 | | ≤ | 40 | 万元 | 40 | 10 | 10 | |
| 合计 | | | | | | | | | 100 | 98.7 | |
| 评价结论 | 改善了居民居住条件，老旧建筑换新为现代化住宅，提升片区居住品质；优化空间布局，完善配套设施，美化环境，增强居民幸福感与归属感，助力城市更新与发展。 | | | | | | | | | | |
| 存在问题 | 项目进度缓慢。 | | | | | | | | | | |
| 改进措施 | 加快项目进度，提高资金支付率。 | | | | | | | | | | |
| 项目负责人：向伦 | | | | | 财务负责人：殷玉国 | | | | | | |

| 部门预算项目支出绩效自评表（2024年度） | | | | | | | | | | | |
|-----------------------|--|---|-------------------|--|-----------|-------------|--|-----------|----------|----|---------|
| 项目名称 | | 51082424T000012004485-县自然资源局2024年乡村国土空间规划编制省级财政奖补专项资金项目 | | | | | | | | | |
| 主管部门 | | 苍溪县自然资源局部门 | | | | | 实施单位 (盖章) | | 苍溪县自然资源局 | | |
| 项目基本情况 | | 项目年度目标 | | | | | 年度目标完成情况 | | | | |
| | 1. 项目年度目标完成情况 | 完成县域重点乡村的国土空间规划编制，科学划定耕地与永久基本农田红线，开展生态敏感区评估并制定修复规划，推动特色乡村产业合理布局。 | | | | | 完成县域重点乡村的国土空间规划编制，科学划定耕地与永久基本农田红线，开展生态敏感区评估并制定修复规划，推动特色乡村产业合理布局。 | | | | |
| | 2. 项目实施内容及过程概述 | 全面调研乡村现状，收集土地利用、产业分布、人口结构等信息。随后，基于调研结果，遵循相关规范开展规划编制，对各类空间布局进行科学谋划。同时，积极组织专家评审与公众意见征集，依据反馈优化方案，确保规划贴合乡村发展需求。 | | | | | | | | | |
| 预算执行情况（10分） | 年度预算数（万元） | 年初预算 | 调整后预算数 | | 预算执行数 | | 预算执行率 | 权重 | 得分 | 原因 | |
| | 总额 | 0.00 | 447.00 | | 402.82 | | 90.12% | 10 | 9 | | |
| | 其中：财政资金 | 0.00 | 447.00 | | 402.82 | | 90.12% | / | / | | |
| | 财政专户管理资金 | 0.00 | 0.00 | | 0.00 | | 0.00% | / | / | | |
| | 单位资金 | 0.00 | 0.00 | | 0.00 | | 0.00% | / | / | | |
| | 其他资金 | | | | | | | / | / | | |
| 绩效指标（90分） | 一级指标 | 二级指标 | 三级指标 | | 指标性质 | 指标值 | 度量单位 | 完成值 | 权重 | 得分 | 未完成原因分析 |
| | 产出指标 | 质量指标 | 《国土空间规划编制指南》等技术规范 | | = | 100 | % | 100 | 10 | 10 | |
| | 产出指标 | 数量指标 | 组织规划意见征求会次数 | | ≥ | 5 | 次 | 5 | 10 | 10 | |
| | 产出指标 | 质量指标 | 完成质量 | | 定性 | 按政策规定要求完成工作 | | 按政策规定要求完成 | 10 | 10 | |
| | 产出指标 | 时效指标 | 完成时间 | | 定性 | 2024年 | | 2024年 | 10 | 10 | |
| | 效益指标 | 社会效益指标 | 乡村空间布局 | | 定性 | 科学规划 | | 科学规划 | 10 | 10 | |
| | 效益指标 | 生态效益指标 | 生态敏感区保护与修复 | | 定性 | 有效加强 | | 有效加强 | 10 | 10 | |
| | 效益指标 | 经济效益指标 | 特色乡村产业合理布局 | | 定性 | 有效推动 | | 有效推动 | 10 | 10 | |
| | 满意度指标 | 满意度指标 | 受益群众满意度 | | ≥ | 98 | % | 98 | 10 | 10 | |
| | 成本指标 | 经济成本指标 | 投入资金量 | | ≤ | 447 | 万元 | 447 | 10 | 10 | |
| 合计 | | | | | | | | | 100 | 99 | |
| 评价结论 | 该项目成效显著，完成了苍溪县重点乡村国土空间规划编制，相关成果在全省评估中获优良等次。科学划定耕地红线，实际耕地保有量达标。确定生态修复规划方向，推动多个特色乡村产业合理布局，为乡村产业发展筑牢根基，规划成果也赢得群众广泛认可。 | | | | | | | | | | |
| 存在问题 | 无。 | | | | | | | | | | |
| 改进措施 | 无。 | | | | | | | | | | |
| 项目负责人：章家瑜 | | | | | 财务负责人：殷玉国 | | | | | | |

| 部门预算项目支出绩效自评表（2024年度） | | | | | | | | | | | |
|-----------------------|---|---|----------|------|-----------|------|--------|---|------|----------|--|
| 项目名称 | | 51082425T000012256175-县自然资源局土地整理补充耕地排查整改技术服务费项目 | | | | | | | | | |
| 主管部门 | | 苍溪县自然资源局部门 | | | | | | 实施单位 (盖章) | | 苍溪县自然资源局 | |
| 项目基本情况 | | 项目年度目标 | | | | | | 年度目标完成情况 | | | |
| | 1. 项目年度目标完成情况 | 对重点区33个土地整理补充耕地项目清理排查，26个需整改。编制整改及规划设计方案后施工，比对影像核定新增耕地，经县市省复核备案入库，同步外业核实举证，保障新增耕地全入库。 | | | | | | 对重点区33个土地整理补充耕地项目清理排查，26个需整改。编制整改及规划设计方案后施工，比对影像核定新增耕地，经县市省复核备案入库，同步外业核实举证，保障新增 | | | |
| | 2. 项目实施内容及过程概述 | 对重点区33个土地整理补充耕地项目清理排查，26个需整改。编制整改及规划设计方案后施工，比对影像核定新增耕地，经县市省复核备案入库，同步外业核实举证，保障新增耕地全入库。 | | | | | | | | | |
| 预算执行情况 (10分) | 年度预算数（万元） | 年初预算 | 调整后预算数 | | 预算执行数 | | 预算执行率 | 权重 | 得分 | 原因 | |
| | 总额 | 0.00 | 187.00 | | 179.28 | | 95.87% | 10 | 9.6 | | |
| | 其中：财政资金 | 0.00 | 187.00 | | 179.28 | | 95.87% | / | / | | |
| | 财政专户管理资金 | 0.00 | 0.00 | | 0.00 | | 0.00% | / | / | | |
| | 单位资金 | 0.00 | 0.00 | | 0.00 | | 0.00% | / | / | | |
| | 其他资金 | | | | | | | / | / | | |
| 绩效指标 (90分) | 一级指标 | 二级指标 | 三级指标 | 指标性质 | 指标值 | 度量单位 | 完成值 | 权重 | 得分 | 未完成原因分析 | |
| | 产出指标 | 数量指标 | 清理、排查项目 | = | 33 | 个 | 33 | 10 | 10 | | |
| | 产出指标 | 数量指标 | 清理核查备案面积 | = | 25782 | 亩 | 25782 | 10 | 10 | | |
| | 产出指标 | 数量指标 | 工程整改项目 | = | 26 | 个 | 26 | 10 | 10 | | |
| | 产出指标 | 数量指标 | 备案举证图斑 | = | 28844 | 个 | 28844 | 10 | 10 | | |
| | 效益指标 | 经济效益指标 | 农业综合生产能力 | 定性 | 提升 | | 提升 | 10 | 10 | | |
| | 效益指标 | 可持续发展指标 | 耕地质量 | 定性 | 提升 | | 提升 | 10 | 10 | | |
| | 效益指标 | 可持续影响指标 | 高标准农田建设 | 定性 | 有力推进 | | 有力推进 | 10 | 10 | | |
| | 满意度指标 | 满意度指标 | 群众满意度 | ≥ | 95 | % | 95 | 10 | 10 | | |
| | 成本指标 | 经济成本指标 | 投入资金 | ≤ | 90 | 万元 | 90 | 10 | 10 | | |
| 合计 | | | | | | | | 100 | 99.6 | | |
| 评价结论 | 完成 26 个问题项目整改，有效纠正项目建设中存在的问题，提升耕地质量与土地利用效率；经严格核查与影像比对，科学核定新增耕地，为区域耕地保有量提供有力保障；经县市省三级复核后备案入库，确保新增耕地数据真实可靠，完善耕地储备资源；外业核实举证工作，保障耕地资源可查可溯，对严守耕地红线、稳定粮食生产、推动区域可持续发展意义重大。 | | | | | | | | | | |
| 存在问题 | 无。 | | | | | | | | | | |
| 改进措施 | 无。 | | | | | | | | | | |
| 项目负责人：严俊 | | | | | 财务负责人：殷玉国 | | | | | | |

| 部门预算项目支出绩效自评表（2024年度） | | | | | | | | | | | | | |
|-----------------------|---|--|---------|--|-------------------|--|---|--------------|------------|-----------|-----|-----|---------|
| 项目名称 | | 51082422Y000005725755-县不动产登记中心专项业务经费项目 | | | | | | | | | | | |
| 主管部门 | | 苍溪县自然资源局部门 | | | | | | 实施单位 (盖章) | 苍溪县不动产登记中心 | | | | |
| 项目基本情况 | 项目年度目标 | | | | | | 年度目标完成情况 | | | | | | |
| | 1. 项目年度目标完成情况 | | | | | | 确保不动产登记业务高效运转，全年完成登记业务2万件以上，提升登记信息准确率至99.5%；优化服务流 | | | | | | |
| | 2. 项目实施内容及过程概述 | | | | | | 本年度，苍溪县不动产登记中心完成登记业务2.1万件，信 | | | | | | |
| 预算执行情况（10分） | 年度预算数（万元） | | 年初预算 | | 调整后预算数 | | 预算执行数 | | 预算执行率 | 权重 | 得分 | 原因 | |
| | 总额 | | 0.00 | | 65.78 | | 65.78 | | 100.00% | 10 | 10 | | |
| | 其中：财政资金 | | 0.00 | | 65.78 | | 65.78 | | 100.00% | / | / | | |
| | 财政专户管理资金 | | 0.00 | | 0.00 | | 0.00 | | 0.00% | / | / | | |
| | 单位资金 | | 0.00 | | 0.00 | | 0.00 | | 0.00% | / | / | | |
| | 其他资金 | | | | | | | | | / | / | | |
| 绩效指标（90分） | 一级指标 | | 二级指标 | | 三级指标 | | 指标性质 | 指标值 | 度量单位 | 完成值 | 权重 | 得分 | 未完成原因分析 |
| | 产出指标 | | 质量指标 | | “一窗受理”覆盖范围 | | 定性 | 100% | | 100% | 10 | 10 | |
| | 产出指标 | | 质量指标 | | 不动产登记服务标准化、规范化达标率 | | 定性 | 100% | | 100% | 10 | 10 | |
| | 产出指标 | | 数量指标 | | 全年完成登记业务数量 | | 定性 | ≥2 万件 | | ≥2 万件 | 10 | 10 | |
| | 产出指标 | | 时效指标 | | 登记业务办理平均时限 | | 定性 | 按相关规定时限完成 | | 按相关规定时限完成 | 10 | 10 | |
| | 效益指标 | | 经济效益指标 | | 通过优化服务提升不动产交易活跃度 | | 定性 | 有所提升 | | 有所提升 | 10 | 10 | |
| | 效益指标 | | 社会效益指标 | | 保障群众不动产权益，维护市场秩序 | | 定性 | 有效保障 | | 有效保障 | 10 | 10 | |
| | 效益指标 | | 可持续影响指标 | | 推动不动产登记服务长期稳定发展 | | 定性 | 持续推进 | | 持续推进 | 10 | 10 | |
| | 满意度指标 | | 满意度指标 | | 服务对象满意度 | | ≥ | 95 | % | 95 | 10 | 10 | |
| | 成本指标 | | 经济成本指标 | | 完成工作资金量 | | ≤ | 65 | 万元 | 65 | 10 | 10 | |
| 合计 | | | | | | | | | | | 100 | 100 | |
| 评价结论 | 不动产登记项目成效显著，全年超2万件业务高效办结，登记信息准确率达99.5%；“一窗受理”实现全覆盖，群众满意度超98%；档案管理规范，信息安全有保障，有力推动不动产登记服务标准化、规范化发 | | | | | | | | | | | | |
| 存在问题 | 无。 | | | | | | | | | | | | |
| 改进措施 | 无。 | | | | | | | | | | | | |
| 项目负责人：曾飞 | | | | | | | 财务负责人：殷玉国 | | | | | | |

| 部门预算项目支出绩效自评表（2024年度） | | | | | | | | | | | |
|-----------------------|---|--|-----------|--|-----------|----------------------|---------|----------------------------|-----|------------|---------|
| 项目名称 | | 51082424T000009986735-县不动产登记中心农村“房地一体”和集体建设用地确权登记项目 | | | | | | | | | |
| 主管部门 | | 苍溪县自然资源局部门 | | | | | | 实施单位 | | 苍溪县不动产登记中心 | |
| 项目基本情况 | 1. 项目年度目标完成情况 | 项目年度目标 | | | | | | 年度目标完成情况 | | | |
| | | 对苍溪县171795万余农户开展农村宅基地、集体建设用地外业测绘及房屋产权登记工作。 | | | | | | 权属调查、审核公示等工作有序推进，登记发证稳步开展， | | | |
| | 2. 项目实施内容及过程概述 | 开展苍溪县农村“房地一体”及集体建设用地确权登记，历经前期筹备、入户调查、数据整合，最终确权发证，明晰产权归属。 | | | | | | | | | |
| 预算执行情况（10分） | 年度预算数（万元） | 年初预算 | 调整后预算数 | | 预算执行数 | | 预算执行率 | 权重 | 得分 | 原因 | |
| | 总额 | 0.00 | 60.00 | | 60.00 | | 100.00% | 10 | 10 | | |
| | 其中：财政资金 | 0.00 | 60.00 | | 60.00 | | 100.00% | / | / | | |
| | 财政专户管理资金 | 0.00 | 0.00 | | 0.00 | | 0.00% | / | / | | |
| | 单位资金 | 0.00 | 0.00 | | 0.00 | | 0.00% | / | / | | |
| | 其他资金 | | | | | | | / | / | | |
| 绩效指标（90分） | 一级指标 | 二级指标 | 三级指标 | | 指标性质 | 指标值 | 度量单位 | 完成值 | 权重 | 得分 | 未完成原因分析 |
| | 产出指标 | 数量指标 | 登记发证 | | ≥ | 164749 | 户 | 164749 | 10 | 10 | |
| | 产出指标 | 质量指标 | 一户一宅，面积法定 | | = | 100 | % | 100 | 10 | 10 | |
| | 产出指标 | 质量指标 | 身份合法，自愿申请 | | = | 100 | % | 100 | 10 | 10 | |
| | 产出指标 | 时效指标 | 项目竣工时间 | | 定性 | 2020年10月 | | 2020年10月 | 10 | 10 | |
| | 效益指标 | 经济效益指标 | 群众生活水平 | | 定性 | 明显提高 | | 明显提高 | 10 | 10 | |
| | 效益指标 | 社会效益指标 | 优化城乡用地结构 | | 定性 | 加强农村基础设施和公共服务设施建设，提高 | | 加强农村基础 | 10 | 10 | |
| | 效益指标 | 可持续影响指标 | 优化营商环境 | | 定性 | 优化营商环境 | | 优化营商环境 | 10 | 10 | |
| | 满意度指标 | 满意度指标 | 受益群众满意度 | | ≥ | 98 | % | 98 | 10 | 10 | |
| | 成本指标 | 经济成本指标 | 投入资金量 | | ≤ | 80 | 万元 | 80 | 10 | 10 | |
| 合计 | | | | | | | | | 100 | 100 | |
| 评价结论 | 该项目明晰农村土地房屋产权，化解权属纠纷，保障群众合法权益；完善不动产登记数据库，实现信息化管理；为乡村振兴、土地流转等提供产权基础，助力农村经济发展与社会稳定。 | | | | | | | | | | |
| 存在问题 | 无。 | | | | | | | | | | |
| 改进措施 | 无。 | | | | | | | | | | |
| 项目负责人：曾飞 | | | | | 财务负责人：殷玉国 | | | | | | |

附件2

专项预算项目绩效评价报告

(苍溪县自然资源局地质灾害防治项目)

一、项目概况

(一) 设立背景及基本情况

受 2023 年强降雨影响，我县地质灾害持续易发多发，为深入贯彻落实习近平总书记关于防灾减灾救灾系列重要指示批示精神，牢固树立“人民至上、生命至上”和“防范胜于救灾”理念，更好统筹发展和安全、加强防灾减灾和地质灾害防治工作的决策部署，特设立各类地质灾害防治项目，全力保护人民群众生命财产安全。

(二) 实施目的及支持方向

1. 项目资金管理办法制定情况。在市级防治项目管理办法的基础上，我县制定了《苍溪县地质灾害防治项目管理办法》。

2. 项目实施目的和主要工作任务。通过地质灾害防治项目的实施，可以实现最大限度地减低因灾伤亡和财产损失，改善和保护生态环境，促进社会可持续和谐发展。主要工作任务是按时完成 2024 年第一批中央和省级专项资金项目，保护人民群众生命财产安全，切实提高全县地灾防治水平。

3. 项目支持方向。以地质灾害隐患点数据库为基础，严格按照中央及部、省要求支持方向进行项目申报。

(三) 预算安排及分配管理

1. 项目预算安排情况。2024 年第一批中央专项资金下达 1336 万元，2024 年第一批省级专项资金下达 28.44 万元。

2. 项目资金分配原则及考虑因素。按上级下达项目资金执行。

3. 项目资金分配情况。2024 年第一批中央专项资金项目中，分配斜坡地质灾害隐患风险详查及重点乡镇精细化调查 300 万元、地质灾害风险双控 100 万元、工程治理与排危除险 936 万元；2024 年第一批省级专项资金项目分配专职监测 28.44 万元。

(四) 项目绩效目标设置

1. 项目整体、区域和具体绩效目标设置情况。严格按照资金文件和上级要求将每一批资金绩效目标细化落实到项目，着力提升资金效益。

2. 项目自评工作开展情况。由局财务与资金利用股、县地环站，县财政局有关科室为成员的自评工作小组，明确分工，有序开展自评工作。

二、评价实施

(一) 评价目的

通过项目自评，可以更好的掌握项目及资金管理过程中存在的不足，进一步规范和完善管理制度和方法，为今后有关工作提供经验，切实提升项目和资金管理水平。

(二) 预设问题及评价重点

以《地质灾害防治专项预算项目绩效评价评分表》为基础，重

点对项目管理、项目实施、项目结果、工程建设、效果指标、满意度指标等进行重点评价。

（三）评价选点

本次绩效评估通过访谈沟通的评估方式，了解项目、政策情况，集中收集各方意见和建议，同时采取现场调研的评估方式，实地勘察和了解项目真实情况。

（四）评价方法

主要通过单位自评法、实地勘察法等开展自评工作。

（五）评价组织

为顺利开展本次绩效评价，此次绩效评价小组成员由财务管理、业务股室等领域人员组成。财务人员主要针对资金使用效果和项目实施效果、资金使用过程和财务审核以及评价方案的可行性、全面性、简明性等提出了独立、客观、公正的评审意见，业务人员负责资料收集扫描、数据汇总、联系单位等工作。

三、绩效分析

根据项目预算绩效评价指标体系“通用指标”“专用指标”“个性指标”涉及二、三级指标进行逐项绩效分析并评分。

1. 项目决策。项目设立、调整延续等方面符合资金管理基本规范和决策程序要求。程序规范严密，项目和资金分配符合项目管理办法及资金管理办法等有关要求，同时紧密结合省市有关规划部署以及年度实施方案等，资金投向与项目相匹配。满分 18 分，自评得分 18 分。

2. 项目管理。项目管理制度健全，项目资金充分结合因素法、项目法和据实据效进行分配。项目管理、审批严格按照有关制度要求执行。资金绩效细化落实到位，严格落实绩效监管，工作开展有力见效。满分 18 分，自评得分 18 分。

3. 项目实施。地方资金到位率 100%，财政资金拨付按照合同约定基本拨付到位。项目资金使用、拨付符合国家财经法规、财务管理制度及有关专项资金管理制度办法规定和审批程序，项目实施严格遵守相关法律法规。满分 9 分，自评得分 8.8 分。

4. 项目结果。按照《四川省自然资源厅关于下达 2024 年第一批中央和省级地质灾害防治体系建设补助资金项目任务的通知》（川自然资函〔2024〕14 号）要求，该批次项目应于 2025 年 12 月 31 日前全面完工；对照省级绩效目标要求，目前仅工程治理指标剩余 3 处未完成，正在全力推进，预计可以按时完成，满足要求。满分 9 分，自评得分 9 分。

（二）专用指标绩效分析

2024 年第一批中央和省级专项资金项目均达到计划工程进度和资金拨付进度，项目验收及时，合格率 100%；项目经济社会功能突出，达到预期目标，运作良好，有效保护了人民群众生命财产安全，提升了全县地灾防治水平；项目管护单位均落实到位。满分 30 分，自评得分 30 分。

（三）个性指标绩效分析

橙色以上地质灾害预警处置及时，处置率 100%；地质灾害

隐患点全覆盖开展了培训演练，有效提升了基层群众和防灾人员识灾辨灾防灾水平；隐患识别靶区处置率 100%；基层工作人员以及地质灾害受威胁群众对地质灾害防治工作满意度高。满分 16 分，自评得分 16 分。

四、评价结论

我县地质灾害防治专项预算项目决策严密、投向匹配，项目及资金管理制度保障、分配合理合规、落实落细监管，资金下达、使用符合有关规定，项目进度、资金进度位于全省前列，预警处置及时，项目功效突出，基层群众满意度高，充分发挥资金效益。对照省级绩效目标和时限要求，目前仅工程治理指标剩余 3 处未完成，正在全力推进，预计汛前可以完成，其余指标均已完成或超额完成。满分 100 分，自评得分 99.8 分。

五、存在主要问题

当前我县地质灾害防治工作最主要的矛盾集中在地质灾害防治资金严重不足。我县近年来极端气候增多，我县地质灾害多发易发，需进行治疗及排危除险的点较多。加之 2024 年中省补助资金标准发生变化，且威胁 30 人以下地质灾害居多，加之地质灾害避险补助较低，开展避险搬迁难度大，难以满足当前地质灾害防治工作的需要及当前地灾防治工作要求，以致于一些急需治理和排危除险的地质灾害点难以及时得到整治消除。

六、改进建议

建议上级财政加大困难县地质灾害综合防治体系建设资金补助力度。

专项预算项目绩效评价报告

（苍溪县国土空间规划编制研究中心2024年度城镇开发边界局
部优化项目）

一、项目概况

（一）设立背景及基本情况

为贯彻落实《自然资源部关于做好城镇开发边界管理的通知（试行）》（自然资发〔2023〕193号）要求，确保城镇开发边界划定成果落地落实，结合苍溪县实际情况，在不突破城镇建设用地规模和城镇开发边界扩展倍数的前提下，按照调入新增城镇用地等量增减、调入现状建设用地等量进出的原则，对符合优化情形的区域进行城镇开发边界局部优化。

（二）实施目的及支持方向

为落实经济开发区审核公告目录修订重大战略实施、妥善处理历史遗留问题、解决规划实施过程中精度引起的开发边界使用困难等原因，按照《自然资源部关于做好城镇开发边界管理的通知（试行）》（自然资发〔2023〕193号）和《四川省自然资源厅关于切实做好城镇开发边界管理的通知（试行）》（川自然资发〔2024〕31号）的有关要求，拟对县域内城镇开发边界进行局部优化，形成优化方案。

（三）预算安排及分配管理

按照上级有关工作要求，完成苍溪县2024年度城镇开发边界

局部优化工作所需开展的项目内外业及数据库建设等相关工作。

苍溪县 2024 年度城镇开发边界局部优化项目拟申请资金预算 25 万元。

（四）项目绩效目标设置

按照调入新增城镇用地等量增减、调入现状建设用地等量进出的原则，对符合优化情形的区域进行城镇开发边界局部优化，形成优化方案，并做好数据入库工作。

二、评价实施

（一）评价目的

本项目绩效评价是根据设定的绩效目标，运用科学、合理的绩效评价指标、评价标准和评价方法，对项目财政资金使用情况、财务管理状况进行自查；同时检查本单位为加强管理所制定的相关制度、采取的措施是否得到有效执行等；评价绩效目标预定产出和效果的实现程度，总结项目实施的经验和主要做法，查找项目实施过程中存在的问题，对以后年度类似项目资金安排和监管提出建议。

（二）预设问题及评价重点

在材料数据收集完成后，评估组对填报的数据及绩效目标申报表进行材料复核、梳理，同时进行现场核查，以确保数据的真实性，最后根据所获取的材料开展绩效评估指标体系打分。

（三）评价选点

本次绩效评估通过访谈沟通的评估方式，了解项目、政策情

况，集中收集各方意见和建议，同时采取现场调研的评估方式，实地勘察和了解项目真实情况。

（四）评价方法

通过查阅资料、查看现场、复核、分析等方式，结合本项目的具体情况，采用成本效益分析法等评价方法，在全面评价的基础上实行重点个性指标评价，调取项目支出资料、项目绩效目标申报表资料等手段对项目资金使用情况及产出进行评价。

（五）评价组织

为顺利开展本次绩效评价，此次绩效评价小组成员由财务管理、业务股室等领域人员组成。财务人员主要针对资金使用效果和项目实施效果、资金使用过程和财务审核以及评价方案的可行性、全面性、简明性等提出了独立、客观、公正的评审意见，业务人员负责资料收集扫描、数据汇总、联系单位等工作。

三、绩效分析

根据项目预算绩效评价指标体系“通用指标”“专用指标”“个性指标”涉及二、三级指标进行逐项绩效分析并评分。

（一）通用指标绩效分析

1. 项目决策。占权重 18 分，按照《自然资源部关于做好城镇开发边界管理的通知（试行）》（自然资发〔2023〕193 号）和《四川省自然资源厅关于切实做好城镇开发边界管理的通知（试行）》（川自然资发〔2024〕31 号）的有关要求，开展城镇开发边界局部优化工作。

2. 项目管理。占权重 18 分，项目申报后经采购确定作业单位，作业单位按照技术规范开展城镇开发边界局部优化工作。

3. 项目实施。占权重 9 分，按照工作要求，完成城镇开发边界局部优化工作，通过验收，达成预期目标并按照合同支付费用。

4. 项目结果。占权重 10 分，分为社会效益、可持续影响、服务对象满意度三个方面，用于展现项目实施效果。

（二）专用指标绩效分析

根据专项预算项目资金支持对象选择所属指标进行绩效分析。占权重 30 分，围绕项目验收、功能实现、后续管护进行绩效分析。

（三）个性指标绩效分析

根据项目个性自行设定部分指标，反映该项指标执行完成情况。

1. 项目成本控制率。占权重 8 分，通过核查项目业务资料和项目财务资料，项目预算资金 25 万元，实际支出资金 73.9 万元，项目成本控制在成本范围内。

2. 数据支撑应用率。占权重 8 分，城镇开发边界局部优化工作服务自然资源管理以及社会经济发展的支撑作用。

四、评价结论

综合前述评估内容来看，该项目立项必要性和依据充分，绩效目标明确，具备实施条件，具有公共性，符合财政资金支持方

向等，本项目综合绩效得分为 96 分。

五、存在主要问题

（一）预算编制合理性仍有提升空间。

（二）项目管理存在滞后性。

六、改进建议

（一）合理制定预算。加强预算编制工作的前期调查、研究和审核，提高预算编制的科学性、合理性、准确性，提高预算的执行效率、执行力度、执行质量和执行效益。

（二）及时拨付资金。积极监督作业单位的实施情况，完成项目后及时组织验收并拨付资金。

（三）加强项目管理。在项目实施过程中，落实业主单位主体责任，加强事前事中事后管理。

专项预算项目绩效评价报告

（苍溪县不动产登记中心农村土地承包经营权登记数据整合入库项目）

一、项目概况

（一）设立背景及基本情况

按照《省自然资源厅 省农业农村厅转发〈自然资源部 农业农村部关于做好不动产统一登记与土地承包合同管理工作有序衔接的通知〉的通知》（川自然资发〔2023〕8号）和《苍溪县委机构编制委员会关于》（苍编发〔2022〕55号）文件规定，农村土地承包经营权确权登记职能划转至我局，纳入不动产统一登记。全县农村土地承包经营权共 18 万户 250 万个地块。

（二）实施目的及支持方向

实施目的：完成农村土地承包经营权登记数据整合入库工作，为相关工作开展提供经费保障，提高优化营商环境中登记财产的便利度，深化农村改革，助推乡村振兴和县域经济发展。

项目支持方向：主要支持农村土地承包经营权登记数据整合入库工作，保障该工作的顺利开展，提升农村土地管理的规范化、信息化水平。

（三）预算安排及分配管理

按照上级有关工作要求，对苍溪县农村土地承包经营权共 18 万户 250 万个地块进行数据整合入库。

2024 年度农村土地承包经营权登记数据整合入库项目拟申请资金预算 50 万元。

（四）项目绩效目标设置

全面完成全县 18 万户农村土地承包权经营权矢量数据、登记业务成果、电子登记簿等全部整合到不动产登记数据库，通过验收，提高财政资源配置效率和资金使用效益，助力农村改革和乡村振兴等。

二、评价实施

（一）评价目的

本项目绩效评价是根据设定的绩效目标，运用科学、合理的绩效评价指标、评价标准和评价方法，对项目财政资金使用情况、财务管理状况进行自查；同时检查本单位为加强管理所制定的相关制度、采取的措施是否得到有效执行等；评价绩效目标预定产出和效果的实现程度，总结项目实施的经验和主要做法，查找项目实施过程中存在的问题，对以后年度类似项目资金安排和监管提出建议。

（二）预设问题及评价重点

在材料数据收集完成后，评估组对填报的数据及绩效目标申报表进行材料复核、梳理，同时进行现场核查，以确保数据的真实性，最后根据所获取的材料开展绩效评估指标体系打分。

（三）评价选点

本次绩效评估通过访谈沟通的评估方式，了解项目、政策情

况，集中收集各方意见和建议，同时采取现场调研的评估方式，实地勘察和了解项目真实情况。

（四）评价方法

采用成本效益分析法，将一定时期内的支出与效益进行对比分析，评价绩效目标实现程度。同时，通过收集农村土地承包经营权登记数据整合入库招标、中标文件及合同，查阅上级部门质量检查、验收报告，询问相关人员，开展问卷调查等方式收集相关材料和信息，开展具体评价。

（五）评价组织

为顺利开展本次绩效评价，此次绩效评价小组成员由财务管理、业务股室等领域人员组成。财务人员主要针对资金使用效果和项目实施效果、资金使用过程和财务审核以及评价方案的可行性、全面性、简明性等提出了独立、客观、公正的评审意见，业务人员负责资料收集扫描、数据汇总、联系单位等工作。

三、绩效分析

根据项目预算绩效评价指标体系“通用指标”“专用指标”“个性指标”涉及二、三级指标进行逐项绩效分析并评分。

（一）通用指标绩效分析

1. 项目决策。占权重 18 分，按照《省自然资源厅 省农业农村厅转发〈自然资源部 农业农村部关于做好不动产统一登记与土地承包合同管理工作有序衔接的通知〉的通知》（川自然资发〔2023〕8 号）和《苍溪县委机构编制委员会关于》（苍编发

〔2022〕55号)的有关要求,开展农村土地承包经营权登记数据整合入库工作。

2. 项目管理。占权重18分,项目资金按照专款专用原则,由县财政统一审核支付,有相应的资金管理制度保障;资金分配根据项目实施情况、合同约定等进行,分配管理较为规范;成立了绩效评价工作组,开展绩效自评,对项目绩效进行了监管。

3. 项目实施。占权重9分,按照工作要求,完成农村土地承包经营权登记数据整合入库工作,通过验收,达成预期目标并按照合同支付费用。

4. 项目结果。占权重10分,分为社会效益、可持续影响、服务对象满意度三个方面,用于展现项目实施效果。

(二) 专用指标绩效分析

根据专项预算项目资金支持对象选择所属指标进行绩效分析。占权重30分,围绕项目验收、功能实现、后续管护进行绩效分析。

(三) 个性指标绩效分析

根据项目个性自行设定部分指标,反映该项指标执行完成情况。

1. 项目成本控制率。占权重8分,通过核查项目业务资料和项目财务资料,项目预算资金50万元,实际支出资金30万元,项目成本控制在成本范围内。

2. 数据支撑应用率。占权重8分,城镇开发边界局部优化工作服务自然资源管理以及社会经济发展的支撑作用。

四、评价结论

该项目立项必要性和依据充分，组织机构健全，职责分工明确，绩效目标明确，符合财政资金支持方向。项目已全面完成各项任务并验收合格，资金使用合规，预算执行情况良好，达到了预期的绩效目标。本项目综合绩效得分为 96 分。

五、存在主要问题

（一）资金到位率有待提高。

（二）绩效评价中意见收集的深度和广度不足，通过问卷调查等方式获取的各方反馈不够全面。

六、改进建议

（一）加强与财政部门的沟通协调，推动剩余项目资金尽快到位，确保项目后续工作（如数据维护、更新等）能够顺利开展，保障项目效益的持续发挥。

（二）优化绩效评价中意见收集的方式方法，扩大问卷调查的样本量，增加与农户、基层工作人员等的座谈交流次数，深入了解他们对项目的实际感受和需求，为项目的进一步完善提供更充分的依据。

专项预算项目绩效评价报告

（苍溪县自然资源局2022年度国土变更调查项目）

一、项目概况

（一）设立背景及基本情况

为掌握全国土地利用变化情况，按照《土地调查条例》《土地调查条例实施办法》和《土地变更调查技术规程》，根据《自然资源部办公厅关于开展2022年度全国国土变更调查工作的通知》（自然资办发〔2022〕49号）《四川省自然资源厅办公室关于做好2022年度全省国土变更调查工作的通知》文件要求，利用遥感监测成果、自然资源日常管理成果等数据，由县级开展年度国土变更外业举证调查、内业图斑自检工作，全面查清土地利用现状变化图斑的地类、位置、范围、属性等信息，并利用国土调查数据库统计计算各类用地面积及用地变化情况。按照实地现状调查地类和界线，对城镇村属性、耕地种植属性、恢复属性、耕地细化属性等属性信息发生变化的进行更新；对单独图层范围发生变化的进行更新。

苍溪县2022年度国土变更调查内业实际变更上图图斑46260个，外业实际举证图斑10496个。

（二）实施目的及支持方向

有力保障全县土地变更调查工作顺利开展，保障全县土地变更调查成果质量，保持县级土地调查数据的现势性和准确性，为

自然资源管理和经济社会发展提供准确的基础数据，为科学规划、合理利用、有效保护土地资源、实施最严格的耕地保护制度、加强和改善宏观调控提供依据。

（三）预算安排及分配管理

按照上级有关工作要求，完成苍溪县 2022 年度国土变更调查工作所需开展的项目内外业及数据库建设等相关工作。

2022 年度国土变更调查项目拟申请资金预算 266.84 万元。

（四）项目绩效目标设置

苍溪县 2022 年度国土变更调查成果经过自查、市级初检后上报省厅，通过省厅审查，县级调查单元 2022 年度国土变更调查成果顺利通过国家核查并公布。

二、评价实施

（一）评价目的

财政支出绩效评价是提高公共服务质量、提升公共支出有效性的手段，通过指标设计和量化分析检验公共支出的效果，从决策、过程、产出和效果等方面，综合考察项目的完成情况、取得的成绩及效益，总结经验，分析管理过程中的存在的问题及原因，并针对性地提出建议，提高资金的使用效益。

（二）预设问题及评价重点

本次绩效评价重点主要针对 2022 年度国土变更调查项目资金的使用情况和取得的效果，发现项目存在的问题，总结项目管理经验，为提高资金使用效益提出合理可行的建议。

（三）评价选点

针对 2022 年度国土变更调查数据库，抽样选取图斑，核查图斑的真实性、合理性。

（四）评价方法

通过查阅资料、查看现场、复核、分析等方式，结合本项目的具体情况，采用成本效益分析法等评价方法，在全面评价的基础上实行重点个性指标评价，调取项目支出资料、项目绩效目标申报表资料等手段对项目资金使用情况及产出进行评价。

（五）评价组织

为顺利开展本次绩效评价，此次绩效评价小组成员由财务管理、业务股室等领域人员组成。财务人员主要针对资金使用效果和项目实施效果、资金使用过程和财务审核以及评价方案的可行性、全面性、简明性等提出了独立、客观、公正的评审意见，业务人员负责资料收集扫描、数据汇总、联系单位等工作。

三、绩效分析

根据项目预算绩效评价指标体系“通用指标”“专用指标”“个性指标”涉及二、三级指标进行逐项绩效分析并评分。

（一）通用指标绩效分析

1. 项目决策。占权重 18 分，按照《自然资源部办公厅关于开展 2022 年度全国国土变更调查工作的通知》（自然资办发〔2022〕49 号）《四川省自然资源厅办公室关于做好 2022 年度全省国土变更调查工作的通知》文件要求，开展 2022 年度国土

变更调查工作。

2. 项目管理。占权重 18 分，项目申报后经采购确定作业单位，作业单位按照技术规范 2022 年度国土变更调查工作。

3. 项目实施。占权重 9 分，按照工作要求，完成 2022 年度国土变更调查工作，通过验收，达成预期目标并按照合同支付费用。

4. 项目结果。占权重 10 分，分为社会效益、可持续影响、服务对象满意度三个方面，用于展现项目实施效果。

（二）专用指标绩效分析

根据专项预算项目资金支持对象选择所属指标进行绩效分析。占权重 30 分，围绕项目验收、功能实现、后续管护进行绩效分析。

（三）个性指标绩效分析

根据项目个性自行设定部分指标，反映该项指标执行完成情况。

1. 项目成本控制率。占权重 8 分，通过核查项目业务资料和项目财务资料，项目预算资金 266.84 万元，实际支出资金 80 万元，项目成本控制在成本范围内。

2. 数据支撑应用率。占权重 8 分，国土变更调查成果服务自然资源管理以及社会经济发展的支撑作用。

四、评价结论

综合前述评估内容来看，该项目立项必要性和依据充分，绩效目标明确，具备实施条件，具有公共性，符合财政资金支持方向等，本项目综合绩效得分为 96 分。

五、存在主要问题

无。

六、改进建议

（一）加强部门绩效管理工作，组织相关绩效管理培训，提升单位绩效管理意识。

（二）优化预算编制工作，根据近年各项目资金使用情况 and 部门实际情况，结合财政，统筹安排，准确把握部门工作重点，进一步优化完善实施方案和绩效目标，合理编制项目预算，节约财政资金并提升预算绩效管理水平。

（三）在后续自然资源调查更新、管理及使用的过程中，加强调查成果应用，确保年度更新成果的质量及准确性，设立专人对数据进行管理。

第五部分 附表

- 一、收入支出决算总表
- 二、收入决算表
- 三、支出决算表
- 四、财政拨款收入支出决算总表
- 五、财政拨款支出决算明细表
- 六、一般公共预算财政拨款支出决算表
- 七、一般公共预算财政拨款支出决算明细表
- 八、一般公共预算财政拨款基本支出决算表
- 九、一般公共预算财政拨款项目支出决算表
- 十、政府性基金预算财政拨款收入支出决算表
- 十一、国有资本经营预算财政拨款收入支出决算表
- 十二、国有资本经营预算财政拨款支出决算表
- 十三、财政拨款“三公”经费支出决算表